



ПОСТАНОВЛЕНИЕ

АДМИНИСТРАЦИИ ВОЛОГОДСКОГО МУНИЦИПАЛЬНОГО ОКРУГА

От 10.06.2026

г. Вологда

№ 2706-01

Об утверждении проекта межевания территории «ЖК Скандинавия» в п. Грибково Вологодского муниципального округа Вологодской области

В соответствии с пунктом 1 части 1 статьи 26, статьями 42, 43, 45, частью 13 статьи 46 Градостроительного кодекса Российской Федерации, пунктом 26 части 1 статьи 16 Федерального закона от 06.10.2003 № 131-ФЗ «Об общих принципах организации местного самоуправления в Российской Федерации», Уставом Вологодского муниципального округа, законом Вологодской области от 06.05.2022 № 5122-ОЗ «О преобразовании всех поселений, входящих в состав Вологодского муниципального района Вологодской области, путём их объединения, наделении вновь образованного муниципального образования статусом муниципального округа и установлении границ Вологодского муниципального округа Вологодской области», постановлением Администрации Вологодского муниципального округа от 10.09.2025 № 167-02 «Об утверждении проекта планировки территории «ЖК Скандинавия» в п. Грибково Вологодского муниципального округа Вологодской области», на основании заявления генерального директора ООО «Специализированный застройщик «КаркасПроект-2» Воробьева И.С.,

администрация округа **ПОСТАНОВЛЯЕТ:**

1. Утвердить прилагаемый проект межевания территории «ЖК Скандинавия» в п. Грибково Вологодского муниципального округа Вологодской области, ориентировочной площадью 55,9 га.

2. Настоящее постановление с проектом межевания территории, указанным в пункте 1 настоящего постановления подлежит официальному опубликованию в средствах массовой информации, размещению на официальном сайте Вологодского муниципального округа в информационно-телекоммуникационной сети «Интернет».

3. Контроль за исполнением настоящего постановления оставляю за собой

Глава округа



В.В. Панов



УТВЕРЖДЕН
постановлением администрации
Вологодского муниципального округа
от 10.06.2026 № 2406-01

Приложение
к постановлению администрации
Вологодского муниципального округа
от 10.06.2026 № 2406-01

**ПРОЕКТ МЕЖЕВАНИЯ ТЕРРИТОРИИ ЖК «СКАНДИНАВИЯ» В
П. ГРИБКОВО ВОЛОГОДСКОГО МУНИЦИПАЛЬНОГО ОКРУГА
ВОЛОГОДСКОЙ ОБЛАСТИ, ОРИЕНТИРОВОЧНОЙ ПЛОЩАДЬЮ
55,9 ГА**



УТВЕРЖДЕН
Постановлением Администрации
Вологодского муниципального
района

от 10.06.2026 №2706-01

**Проект межевания территории ЖК
«Скандинавия» в п. Грибково
Вологодского муниципального округа
Вологодской области**

Том 1

Основная часть

Вологда
2026 г.

1. Основные положения

Проект межевания территории ЖК «Скандинавия» в п.Грибково (далее – проект межевания территории), разработан в целях определения местоположения границ, образуемых и изменяемых земельных участков.

Проектируемая территория располагается на территории п.Грибково в кадастровом квартале 35:25:0704026.

Общая площадь территории, в отношении которой разработан проект межевания, составляет 559191 кв. м.

Основание для разработки проекта межевания территории: постановление Администрации Вологодского муниципального округа Вологодской области от 12.11.2025 г №6098-01 «О подготовке документации по планировке территории ЖК «Скандинавия» в п. Грибково Вологодского муниципального округа Вологодской области».

Проект межевания территории подготовлен в соответствии с нормативными документами:

- Градостроительным кодексом Российской Федерации;
- Земельным кодексом Российской Федерации;
- Федеральным законом от 13 июля 2015 года № 218-ФЗ «О государственной регистрации недвижимости» (с последующими изменениями);

При подготовке проекта межевания территории использованы:

- генеральный план Подлесного сельского поселения, утвержденный постановлением Правительства Вологодской области от 21.09.2020 г №1139.

- правила землепользования и застройки Подлесного сельского поселения, утвержденные Постановлением Правительства Вологодской области от 26.11.2019г №1113 с последующими дополнениями и изменениями.

- Проект планировки территории ЖК «Скандинавия», утвержденный постановлением Администрации Вологодского муниципального округа от 10.09.2025г №167-02.

- кадастровый план территории от 12 августа 2025 года № КУВИ-001/2025-154408953.

Красные линии разработаны в составе проекта планировки «Проект

планировки территории ЖК «Скандинавия».

Сведения о границах территории, в отношении которой разработан проект межевания, содержащие перечень координат характерных точек границ территории, представлен в таблице № 1.

Таблица № 1

Перечень координат характерных точек границ территории, в отношении которой разработан проект межевания

Координаты, м (МСК-35)	
X	Y
2	3
340215,96	2334277,41
340079,83	2334408,05
340071,01	2334410,21
340160,64	2334525,49
339891,15	2334785,58
339811,86	2334714,93
339660,56	2334874,54
339585,30	2334784,19
339550,73	2334809,68
339481,15	2334704,23
339472,70	2334690,64
339443,08	2334708,82
339396,03	2334735,27
339380,34	2334743,30
339367,99	2334707,81
339365,87	2334704,39
339361,25	2334702,51
339356,53	2334703,92
339297,04	2334608,70
339263,17	2334634,94
339260,32	2334632,38
339240,14	2334558,23
339208,17	2334499,63
339233,64	2334481,34
339269,96	2334466,20
339311,19	2334465,06
339319,51	2334463,55
339317,75	2334431,71
339298,18	2334408,31
339286,95	2334402,81
339276,45	2334404,56
339268,29	2334416,23
339254,35	2334434,85
339224,80	2334458,94
339157,49	2334463,25

339095,36	2334384,40
339081,76	2334330,55
339065,73	2334287,29
339067,25	2334265,51
339092,64	2334252,20
339098,52	2334258,59
339111,00	2334277,42
339119,07	2334299,70
339125,99	2334309,31
339144,61	2334316,64
339154,91	2334312,48
339150,75	2334326,55
339131,85	2334339,56
339138,55	2334351,21
339157,38	2334402,68
339162,15	2334412,71
339173,77	2334430,76
339190,91	2334445,15
339209,97	2334423,22
339223,62	2334375,19
339227,90	2334365,30
339299,77	2334288,12
339285,41	2334269,77
339275,56	2334258,96
339261,83	2334243,88
339253,94	2334235,22
339190,45	2334194,92
339122,32	2334162,56
339114,28	2334151,16
339117,88	2334132,49
339156,57	2334084,42
339216,76	2334124,13
339257,54	2334140,43
339282,60	2334119,43
339294,73	2334109,26
339430,02	2333995,87
339453,66	2333978,73
339463,33	2333980,89
339526,05	2333933,06
339564,09	2333965,09
339614,42	2334004,43
339538,07	2334068,07
339595,15	2334134,67
339698,71	2334051,00
339723,24	2334059,92
339794,08	2334082,10
339828,60	2334113,29
339874,96	2334178,33
339881,87	2334185,81

339896,97	2334209,20
339928,93	2334252,97
339955,60	2334287,48
340006,41	2334336,46
340011,05	2334332,57
340155,45	2334211,52
340215,96	2334277,41

Перечень и сведения о площади образуемых земельных участков, которые будут отнесены к территориям общего пользования, в том числе в отношении которых предполагается изъятие для муниципальных нужд

Перечень и сведения о площади образуемых земельных участков, которые будут отнесены к территориям общего пользования, приведены в таблице № 2

Таблица № 2

Перечень земельных участков, которые будут отнесены к территориям общего пользования

Условный номер образуемого земельного участка	Вид разрешенного использования земельного участка (код (числовое обозначение) вида разрешенного использования земельного участка, предусмотренный классификатором видов разрешенного использования земельных участков)	Площадь образуемого земельного участка, кв. м
1	2	3
ЗУ1	Благоустройство территории (12.0.2)	1001
ЗУ2	Благоустройство территории (12.0.2)	1301
ЗУ3	Благоустройство территории (12.0.2)	2041
ЗУ4	Улично-дорожная сеть (12.0.1)	17778
ЗУ86	Благоустройство территории (12.0.2)	7428
ЗУ87	Улично-дорожная сеть (12.0.1)	33330
ЗУ90	Улично-дорожная сеть (12.0.1)	37207
ЗУ91	Благоустройство территории (12.0.2)	5654

ЗУ193	Улично-дорожная сеть (12.0.1)	416
ЗУ194	Улично-дорожная сеть (12.0.1)	704
ЗУ199	Благоустройство территории (12.0.2)	866
ЗУ191	Благоустройство территории (12.0.2)	5654
ЗУ193	Улично-дорожная сеть (12.0.1)	416
ЗУ195	Благоустройство территории (12.0.2)	1325
ЗУ196	Благоустройство территории (12.0.2)	1955
ЗУ197	Благоустройство территории (12.0.2)	1980

Данным проектом не предполагается изъятие земельных участков для муниципальных нужд.

2. Публичные сервитуты

Данным проектом не предполагается установление публичных сервитутов.

3. Перечень и сведения о площадях образуемых земельных участков, способы образования

Образование земельных участков происходит по этапам. Основные характеристики образуемых земельных участков приведены в таблице № 3.

Сведения об образуемых земельных участках

Условный номер образуемого земельного участка	Способ образования земельного участка	Площадь земельного участка, кв. м	Вид разрешенного использования образуемого земельного участка (код (числовое обозначение) вида разрешенного использования земельного участка, предусмотренный классификатором видов разрешенного использования земельных участков)
1 Этап			
:ЗУ1	образование земельного участка из земель, государственная собственность на которые не разграничена	1001	Благоустройство территории (12.0.2)
:ЗУ2	образование земельного участка из земель, государственная собственность на которые не разграничена	1301	Благоустройство территории (12.0.2)
:ЗУ3	образование земельного участка путем перераспределения земельного участка с К№ 35:25:0704026:1447 и земель, государственная собственность на которые не разграничена	2041	Благоустройство территории (12.0.2)
:ЗУ4	образование земельного участка путем перераспределения земельного участка с К№ 35:25:0704026:1445 и земель, государственная собственность на которые не разграничена	17778	Улично-дорожная сеть (12.0.1)

:ЗУ200	образование земельного участка путем раздела земельного участка с К№ 35:25:0704026:1479	144	Благоустройство территории (12.0.2)
:ЗУ201		237	Благоустройство территории (12.0.2)
:ЗУ202		225	Благоустройство территории (12.0.2)
:ЗУ203		6774	Благоустройство территории (12.0.2)
:ЗУ192	образование земельного участка путем раздела земельного участка с К№ 35:25:0704026:1478	211	Благоустройство территории (12.0.2)
:ЗУ193		4408	Благоустройство территории (12.0.2)
:ЗУ226		160	Благоустройство территории (12.0.2)
:ЗУ227		144	Улично-дорожная сеть (12.0.1)
:ЗУ228	образование земельного участка путем раздела земельного участка с К№ 35:25:0704026:1269	125	Благоустройство территории (12.0.2)
:ЗУ225		1129	Магазины (4.4)

Земельному участку с К№ 35:25:0704026:1264, 35:25:0704026:1806, 35:25:0704026:1807, 35:25:0704026:1267, 35:25:0704026:1268, 35:25:0704026:1446, 35:25:0704026:1445, 35:25:0704026:1443, 35:25:0704026:1442, 35:25:0704026:1448, 35:25:0704026:1449, 35:25:0704026:1450, 35:25:0704026:1456, 35:25:0704026:1454, 35:25:0704026:1453, 35:25:0704026:1452, 35:25:0704026:1451, 35:25:0704026:1457, 35:25:0704026:1458, 35:25:0704026:1459, 35:25:0704026:146, 35:25:0704026:1461, 35:25:0704026:1464, 35:25:0704026:1463, 35:25:0704026:1462, 35:25:0704026:1465, 35:25:0704026:1467, 35:25:0704026:1468, 35:25:0704026:1474, 35:25:0704026:1473, 35:25:0704026:1472, 35:25:0704026:1471, 35:25:0704026:1470, 35:25:0704026:1469, 35:25:0704026:1411, 35:25:0704026:1422, 35:25:0704026:1433, 35:25:0704026:1444, 35:25:0704026:1455, 35:25:0704026:1466, 35:25:0704026:1413, 35:25:0704026:1412, 35:25:0704026:1484, 35:25:0704026:1483, 35:25:0704026:1477, 35:25:0704026:1414, 35:25:0704026:1415, 35:25:0704026:1416, 35:25:0704026:1417, 35:25:0704026:1418, 35:25:0704026:1423, 35:25:0704026:1421, 35:25:0704026:1420, 35:25:0704026:1419, 35:25:0704026:1424, 35:25:0704026:1425, 35:25:0704026:1426, 35:25:0704026:1427, 35:25:0704026:1431, 35:25:0704026:1430, 35:25:0704026:1429, 35:25:0704026:1428, 35:25:0704026:1432, 35:25:0704026:1434, 35:25:0704026:1435, 35:25:0704026:1437,

35:25:0704026:1436, 35:25:0704026:1438, 35:25:0704026:1439, 35:25:0704026:1440, 35:25:0704026:1441 необходимо изменить вид разрешенного использования: Для ведения личного подсобного хозяйства (приусадебный земельный участок) (2.2).

Условный номер образуемого земельного участка	Способ образования земельного участка	Площадь земельного участка, кв. м	Вид разрешенного использования образуемого земельного участка (код (числовое обозначение) вида разрешенного использования земельного участка, предусмотренный классификатором видов разрешенного использования земельных участков)
2 Этап			
:ЗУ5	образование земельного участка путем раздела земельного участка с кадастровым номером 35:25:0704026:1481	183	Предоставление коммунальных услуг (3.1.1)
:ЗУ6	образование земельного участка путем раздела земельного участка с кадастровым номером 35:25:0704026:1481	1357	Для индивидуального жилищного строительства (2.1)
:ЗУ7	образование земельного участка путем раздела земельного участка с кадастровым номером 35:25:0704026:1481	1394	Для индивидуального жилищного строительства (2.1)
:ЗУ8	образование земельного участка путем раздела земельного участка с кадастровым номером 35:25:0704026:1481	1826	Для индивидуального жилищного строительства (2.1)

:3У9	образование земельного участка путем раздела земельного участка с кадастровым номером 35:25:0704026:1481	2042	Для индивидуального жилищного строительства (2.1)
:3У10	образование земельного участка путем раздела земельного участка с кадастровым номером 35:25:0704026:1481	2007	Для индивидуального жилищного строительства (2.1)
:3У11	образование земельного участка путем раздела земельного участка с кадастровым номером 35:25:0704026:1481	1972	Для индивидуального жилищного строительства (2.1)
:3У12	образование земельного участка путем раздела земельного участка с кадастровым номером 35:25:0704026:1481	1938	Для индивидуального жилищного строительства (2.1)
:3У13	образование земельного участка путем раздела земельного участка с кадастровым номером 35:25:0704026:1481	1902	Для индивидуального жилищного строительства (2.1)
:3У14	образование земельного участка путем раздела земельного участка с кадастровым номером 35:25:0704026:1481	1868	Для индивидуального жилищного строительства (2.1)
:3У15	образование земельного участка путем раздела земельного участка с кадастровым номером 35:25:0704026:1481	1832	Для индивидуального жилищного строительства (2.1)
:3У16	образование земельного участка путем раздела земельного участка с кадастровым номером 35:25:0704026:1481	1799	Для индивидуального жилищного строительства (2.1)
:3У17	образование земельного участка путем раздела земельного участка с кадастровым номером 35:25:0704026:1481	1765	Для индивидуального жилищного строительства (2.1)

:3У18	образование земельного участка путем раздела земельного участка с кадастровым номером 35:25:0704026:1481	1855	Для индивидуального жилищного строительства (2.1)
:3У19	образование земельного участка путем раздела земельного участка с кадастровым номером 35:25:0704026:1481	1816	Для индивидуального жилищного строительства (2.1)
:3У20	образование земельного участка путем раздела земельного участка с кадастровым номером 35:25:0704026:1481	1653	Для индивидуального жилищного строительства (2.1)
:3У21	образование земельного участка путем раздела земельного участка с кадастровым номером 35:25:0704026:1481	1281	Для индивидуального жилищного строительства (2.1)
:3У22	образование земельного участка путем раздела земельного участка с кадастровым номером 35:25:0704026:1481	1281	Для индивидуального жилищного строительства (2.1)
:3У23	образование земельного участка путем раздела земельного участка с кадастровым номером 35:25:0704026:1481	1280	Для индивидуального жилищного строительства (2.1)
:3У24	образование земельного участка путем раздела земельного участка с кадастровым номером 35:25:0704026:1481	1280	Для индивидуального жилищного строительства (2.1)
:3У25	образование земельного участка путем раздела земельного участка с кадастровым номером 35:25:0704026:1481	1178	Для индивидуального жилищного строительства (2.1)
:3У26	образование земельного участка путем раздела земельного участка с кадастровым номером 35:25:0704026:1481	1438	Для индивидуального жилищного строительства (2.1)

:3У27	образование земельного участка путем раздела земельного участка с кадастровым номером 35:25:0704026:1481	1438	Для индивидуального жилищного строительства (2.1)
:3У28	образование земельного участка путем раздела земельного участка с кадастровым номером 35:25:0704026:1481	1438	Для индивидуального жилищного строительства (2.1)
:3У29	образование земельного участка путем раздела земельного участка с кадастровым номером 35:25:0704026:1481	1438	Для индивидуального жилищного строительства (2.1)
:3У30	образование земельного участка путем раздела земельного участка с кадастровым номером 35:25:0704026:1481	1559	Для индивидуального жилищного строительства (2.1)
:3У31	образование земельного участка путем раздела земельного участка с кадастровым номером 35:25:0704026:1481	1438	Для индивидуального жилищного строительства (2.1)
:3У32	образование земельного участка путем раздела земельного участка с кадастровым номером 35:25:0704026:1481	1438	Для индивидуального жилищного строительства (2.1)
:3У33	образование земельного участка путем раздела земельного участка с кадастровым номером 35:25:0704026:1481	1438	Для индивидуального жилищного строительства (2.1)
:3У34	образование земельного участка путем раздела земельного участка с кадастровым номером 35:25:0704026:1481	1438	Для индивидуального жилищного строительства (2.1)
:3У35	образование земельного участка путем раздела земельного участка с кадастровым номером 35:25:0704026:1481	1709	Для индивидуального жилищного строительства (2.1)

:ЗУ36	образование земельного участка путем раздела земельного участка с кадастровым номером 35:25:0704026:1481	1656	Для индивидуального жилищного строительства (2.1)
:ЗУ37	образование земельного участка путем раздела земельного участка с кадастровым номером 35:25:0704026:1481	1610	Для индивидуального жилищного строительства (2.1)
:ЗУ38	образование земельного участка путем раздела земельного участка с кадастровым номером 35:25:0704026:1481	1564	Для индивидуального жилищного строительства (2.1)
:ЗУ39	образование земельного участка путем раздела земельного участка с кадастровым номером 35:25:0704026:1481	1523	Для индивидуального жилищного строительства (2.1)
:ЗУ40	образование земельного участка путем раздела земельного участка с кадастровым номером 35:25:0704026:1481	1466	Для индивидуального жилищного строительства (2.1)
:ЗУ41	образование земельного участка путем раздела земельного участка с кадастровым номером 35:25:0704026:1481	1432	Для индивидуального жилищного строительства (2.1)
:ЗУ42	образование земельного участка путем раздела земельного участка с кадастровым номером 35:25:0704026:1481	1424	Для индивидуального жилищного строительства (2.1)
:ЗУ43	образование земельного участка путем раздела земельного участка с кадастровым номером 35:25:0704026:1481	1624	Для индивидуального жилищного строительства (2.1)
:ЗУ44	образование земельного участка путем раздела земельного участка с кадастровым номером 35:25:0704026:1481	1594	Для индивидуального жилищного строительства (2.1)

:ЗУ45	образование земельного участка путем раздела земельного участка с кадастровым номером 35:25:0704026:1481	1293	Для индивидуального жилищного строительства (2.1)
:ЗУ46	образование земельного участка путем раздела земельного участка с кадастровым номером 35:25:0704026:1481	1252	Для индивидуального жилищного строительства (2.1)
:ЗУ47	образование земельного участка путем раздела земельного участка с кадастровым номером 35:25:0704026:1481	1223	Для индивидуального жилищного строительства (2.1)
:ЗУ48	образование земельного участка путем раздела земельного участка с кадастровым номером 35:25:0704026:1481	1223	Для индивидуального жилищного строительства (2.1)
:ЗУ49	образование земельного участка путем раздела земельного участка с кадастровым номером 35:25:0704026:1481	1211	Для индивидуального жилищного строительства (2.1)
:ЗУ50	образование земельного участка путем раздела земельного участка с кадастровым номером 35:25:0704026:1481	1260	Для индивидуального жилищного строительства (2.1)
:ЗУ51	образование земельного участка путем раздела земельного участка с кадастровым номером 35:25:0704026:1481	1260	Для индивидуального жилищного строительства (2.1)
:ЗУ52	образование земельного участка путем раздела земельного участка с кадастровым номером 35:25:0704026:1481	1260	Для индивидуального жилищного строительства (2.1)
:ЗУ53	образование земельного участка путем раздела земельного участка с кадастровым номером 35:25:0704026:1481	1305	Для индивидуального жилищного строительства (2.1)

:ЗУ54	образование земельного участка путем раздела земельного участка с кадастровым номером 35:25:0704026:1481	1306	Для индивидуального жилищного строительства (2.1)
:ЗУ55	образование земельного участка путем раздела земельного участка с кадастровым номером 35:25:0704026:1481	1305	Для индивидуального жилищного строительства (2.1)
:ЗУ56	образование земельного участка путем раздела земельного участка с кадастровым номером 35:25:0704026:1481	1311	Для индивидуального жилищного строительства (2.1)
:ЗУ57	образование земельного участка путем раздела земельного участка с кадастровым номером 35:25:0704026:1481	1310	Для индивидуального жилищного строительства (2.1)
:ЗУ58	образование земельного участка путем раздела земельного участка с кадастровым номером 35:25:0704026:1481	1310	Для индивидуального жилищного строительства (2.1)
:ЗУ59	образование земельного участка путем раздела земельного участка с кадастровым номером 35:25:0704026:1481	1306	Для индивидуального жилищного строительства (2.1)
:ЗУ60	образование земельного участка путем раздела земельного участка с кадастровым номером 35:25:0704026:1481	1305	Для индивидуального жилищного строительства (2.1)
:ЗУ61	образование земельного участка путем раздела земельного участка с кадастровым номером 35:25:0704026:1481	1306	Для индивидуального жилищного строительства (2.1)
:ЗУ62	образование земельного участка путем раздела земельного участка с кадастровым номером 35:25:0704026:1481	1410	Для индивидуального жилищного строительства (2.1)

:3У63	образование земельного участка путем раздела земельного участка с кадастровым номером 35:25:0704026:1481	1371	Для индивидуального жилищного строительства (2.1)
:3У63	образование земельного участка путем раздела земельного участка с кадастровым номером 35:25:0704026:1481	1369	Для индивидуального жилищного строительства (2.1)
:3У65	образование земельного участка путем раздела земельного участка с кадастровым номером 35:25:0704026:1481	1368	Для индивидуального жилищного строительства (2.1)
:3У66	образование земельного участка путем раздела земельного участка с кадастровым номером 35:25:0704026:1481	1284	Для индивидуального жилищного строительства (2.1)
:3У67	образование земельного участка путем раздела земельного участка с кадастровым номером 35:25:0704026:1481	1396	Для индивидуального жилищного строительства (2.1)
:3У68	образование земельного участка путем раздела земельного участка с кадастровым номером 35:25:0704026:1481	1395	Для индивидуального жилищного строительства (2.1)
:3У69	образование земельного участка путем раздела земельного участка с кадастровым номером 35:25:0704026:1481	1396	Для индивидуального жилищного строительства (2.1)
:3У70	образование земельного участка путем раздела земельного участка с кадастровым номером 35:25:0704026:1481	1395	Для индивидуального жилищного строительства (2.1)
:3У71	образование земельного участка путем раздела земельного участка с кадастровым номером 35:25:0704026:1481	1395	Для индивидуального жилищного строительства (2.1)

:3У72	образование земельного участка путем раздела земельного участка с кадастровым номером 35:25:0704026:1481	1395	Для индивидуального жилищного строительства (2.1)
:3У73	образование земельного участка путем раздела земельного участка с кадастровым номером 35:25:0704026:1481	1419	Для индивидуального жилищного строительства (2.1)
:3У74	образование земельного участка путем раздела земельного участка с кадастровым номером 35:25:0704026:1481	1485	Для индивидуального жилищного строительства (2.1)
:3У75	образование земельного участка путем раздела земельного участка с кадастровым номером 35:25:0704026:1481	1485	Для индивидуального жилищного строительства (2.1)
:3У76	образование земельного участка путем раздела земельного участка с кадастровым номером 35:25:0704026:1481	1485	Для индивидуального жилищного строительства (2.1)
:3У77	образование земельного участка путем раздела земельного участка с кадастровым номером 35:25:0704026:1481	1485	Для индивидуального жилищного строительства (2.1)
:3У78	образование земельного участка путем раздела земельного участка с кадастровым номером 35:25:0704026:1481	1485	Для индивидуального жилищного строительства (2.1)
:3У79	образование земельного участка путем раздела земельного участка с кадастровым номером 35:25:0704026:1481	1365	Для индивидуального жилищного строительства (2.1)
:3У80	образование земельного участка путем раздела земельного участка с кадастровым номером 35:25:0704026:1481	1126	Для индивидуального жилищного строительства (2.1)

:ЗУ81	образование земельного участка путем раздела земельного участка с кадастровым номером 35:25:0704026:1481	1485	Для индивидуального жилищного строительства (2.1)
:ЗУ82	образование земельного участка путем раздела земельного участка с кадастровым номером 35:25:0704026:1481	1485	Для индивидуального жилищного строительства (2.1)
:ЗУ83	образование земельного участка путем раздела земельного участка с кадастровым номером 35:25:0704026:1481	1485	Для индивидуального жилищного строительства (2.1)
:ЗУ84	образование земельного участка путем раздела земельного участка с кадастровым номером 35:25:0704026:1481	1485	Для индивидуального жилищного строительства (2.1)
:ЗУ85	образование земельного участка путем раздела земельного участка с кадастровым номером 35:25:0704026:1481	1485	Для индивидуального жилищного строительства (2.1)
:ЗУ86	образование земельного участка путем раздела земельного участка с кадастровым номером 35:25:0704026:1481	4394	Благоустройство территории (12.0.2)
:ЗУ205	образование земельного участка путем раздела земельного участка с кадастровым номером 35:25:0704026:1481	2346	Благоустройство территории (12.0.2)
:ЗУ87	образование земельного участка путем раздела земельного участка с кадастровым номером 35:25:0704026:1481	33617	Улично-дорожная сеть (12.0.1)
:ЗУ88	образование земельного участка путем раздела земельного участка с кадастровым номером 35:25:0704026:1481	201996	Благоустройство территории (12.0.2)

:ЗУ89	образование земельного участка из земель, государственная собственность на которые не разграничена	250	Предоставление коммунальных услуг (3.1.1)
:ЗУ90	образование земельного участка путем перераспределения земельного участка с К№ 35:25:0704026:1270, 35:25:0704026:1476, земельного участка с условным обозначением :ЗУ4, образуемого в первом этапе и земель, государственная собственность на которые не разграничена	37207	Улично-дорожная сеть (12.0.1)
:ЗУ91	образование земельного участка путем перераспределения земельного участка с К№ 35:25:0704026:1270, 35:25:0704026:1476, земельного участка с условным обозначением :ЗУ4, образуемого в первом этапе и земель, государственная собственность на которые не разграничена	5654	Благоустройство территории (12.0.2)
:ЗУ92	образование земельного участка путем перераспределения земельного участка с К№ 35:25:0704026:1482	17633	Объекты торговли (торговые центры, торгово-развлекательные центры (комплексы) (4.2)
:ЗУ93	образование земельного участка путем перераспределения земельного участка с К№ 35:25:0704026:1482	416	Улично-дорожная сеть (12.0.1)
:ЗУ194	образование земельного участка из земель, государственная собственность на которые не разграничена	704	Улично-дорожная сеть (12.0.1)

:ЗУ204	образование земельного участка путем раздела земельного участка с кадастровым номером 35:25:0704026:1481	3	Благоустройство территории (12.0.2)
:ЗУ206	образование земельного участка путем раздела земельного участка с кадастровым номером 35:25:0704026:1481	862	Благоустройство территории (12.0.2)
:ЗУ234	образование земельного участка путем раздела земельного участка с кадастровым номером 35:25:0704026:1481	200	Предоставление коммунальных услуг (3.1.1)
:ЗУ232	образование земельного участка путем раздела земельного участка с кадастровым номером 35:25:0704026:1481	94	Благоустройство территории (12.0.2)
:ЗУ231	образование земельного участка путем раздела земельного участка с кадастровым номером 35:25:0704026:1481	106	Благоустройство территории (12.0.2)

Земельному участку с К№ 35:25:0704026:1480 необходимо изменить вид разрешенного использования: магазины (4.4).

Условный номер образуемого земельного участка	Способ образования земельного участка	Площадь земельного участка, кв. м	Вид разрешенного использования образуемого земельного участка (код (числовое обозначение) вида разрешенного использования земельного участка, предусмотренный классификатором видов разрешенного использования земельных участков)
3 Этап			
:ЗУ94	образование земельного участка путем раздела земельного участка с условным обозначением :ЗУ88, образуемого во втором этапе	1161	Для индивидуального жилищного строительства (2.1)
:ЗУ95	образование земельного участка путем раздела земельного участка с условным обозначением :ЗУ88, образуемого во втором этапе	1325	Для индивидуального жилищного строительства (2.1)
:ЗУ96	образование земельного участка путем раздела земельного участка с условным обозначением :ЗУ88, образуемого во втором этапе	1955	Для индивидуального жилищного строительства (2.1)
:ЗУ97	образование земельного участка путем раздела земельного участка с условным обозначением :ЗУ88, образуемого во втором этапе	1980	Для индивидуального жилищного строительства (2.1)
:ЗУ98	образование земельного участка путем раздела земельного участка с условным обозначением :ЗУ88, образуемого во втором этапе	1980	Для индивидуального жилищного строительства (2.1)
:ЗУ99	образование земельного участка путем раздела земельного участка с условным обозначением :ЗУ88, образуемого во втором этапе	1980	Для индивидуального жилищного строительства (2.1)

:ЗУ180	образование земельного участка путем раздела земельного участка с условным обозначением :ЗУ88, образуемого во втором этапе	1055	Для индивидуального жилищного строительства (2.1)
:ЗУ181	образование земельного участка путем раздела земельного участка с условным обозначением :ЗУ88, образуемого во втором этапе	1189	Для индивидуального жилищного строительства (2.1)
:ЗУ182	образование земельного участка путем раздела земельного участка с условным обозначением :ЗУ88, образуемого во втором этапе	1045	Для индивидуального жилищного строительства (2.1)
:ЗУ183	образование земельного участка путем раздела земельного участка с условным обозначением :ЗУ88, образуемого во втором этапе	1158	Для индивидуального жилищного строительства (2.1)
:ЗУ184	образование земельного участка путем раздела земельного участка с условным обозначением :ЗУ88, образуемого во втором этапе	1231	Для индивидуального жилищного строительства (2.1)
:ЗУ185	образование земельного участка путем раздела земельного участка с условным обозначением :ЗУ88, образуемого во втором этапе	1084	Для индивидуального жилищного строительства (2.1)
:ЗУ186	образование земельного участка путем раздела земельного участка с условным обозначением :ЗУ88, образуемого во втором этапе	1091	Для индивидуального жилищного строительства (2.1)
:ЗУ187	образование земельного участка путем раздела земельного участка с условным обозначением :ЗУ88, образуемого во втором этапе	2827	Дошкольное, начальное и среднее общее образование (3.5.1)
:ЗУ188	образование земельного участка путем раздела земельного участка с условным обозначением :ЗУ88, образуемого во втором этапе	1479	Для индивидуального жилищного строительства (2.1)
:ЗУ189	образование земельного участка путем раздела земельного участка с условным обозначением :ЗУ88, образуемого во втором этапе	1613	Для индивидуального жилищного строительства (2.1)

:ЗУ190	образование земельного участка путем раздела земельного участка с условным обозначением :ЗУ88, образуемого во втором этапе	1250	Для индивидуального жилищного строительства (2.1)
:ЗУ207	образование земельного участка путем раздела земельного участка с условным обозначением :ЗУ88, образуемого во втором этапе	4201	Благоустройство территории (12.0.2)
:ЗУ208	образование земельного участка путем раздела земельного участка с условным обозначением :ЗУ88, образуемого во втором этапе	5177	Благоустройство территории (12.0.2)
:ЗУ209	образование земельного участка путем раздела земельного участка с условным обозначением :ЗУ88, образуемого во втором этапе	2067	Благоустройство территории (12.0.2)
:ЗУ210	образование земельного участка путем раздела земельного участка с условным обозначением :ЗУ88, образуемого во втором этапе	1243	Благоустройство территории (12.0.2)
:ЗУ211	образование земельного участка путем раздела земельного участка с условным обозначением :ЗУ88, образуемого во втором этапе	126	Благоустройство территории (12.0.2)
:ЗУ212	образование земельного участка путем раздела земельного участка с условным обозначением :ЗУ88, образуемого во втором этапе	12050	Благоустройство территории (12.0.2)
:ЗУ213	образование земельного участка путем раздела земельного участка с условным обозначением :ЗУ88, образуемого во втором этапе	340	Благоустройство территории (12.0.2)
:ЗУ214	образование земельного участка путем раздела земельного участка с условным обозначением :ЗУ88, образуемого во втором этапе	1769	Благоустройство территории (12.0.2)
:ЗУ215	образование земельного участка путем раздела земельного участка с условным обозначением :ЗУ88, образуемого во втором этапе	3110	Благоустройство территории (12.0.2)

:ЗУ216	образование земельного участка путем раздела земельного участка с условным обозначением :ЗУ88, образуемого во втором этапе	201	Благоустройство территории (12.0.2)
:ЗУ217	образование земельного участка путем раздела земельного участка с условным обозначением :ЗУ88, образуемого во втором этапе	714	Благоустройство территории (12.0.2)
:ЗУ218	образование земельного участка путем раздела земельного участка с условным обозначением :ЗУ88, образуемого во втором этапе	216	Благоустройство территории (12.0.2)
:ЗУ219	образование земельного участка путем раздела земельного участка с условным обозначением :ЗУ88, образуемого во втором этапе	161	Благоустройство территории (12.0.2)
:ЗУ220	образование земельного участка путем раздела земельного участка с условным обозначением :ЗУ88, образуемого во втором этапе	74	Благоустройство территории (12.0.2)
:ЗУ191	образование земельного участка путем раздела земельного участка с условным обозначением :ЗУ88, образуемого во втором этапе	2124	Предоставление коммунальных услуг (3.1.1)
:ЗУ221	образование земельного участка путем раздела земельного участка с условным обозначением :ЗУ88, образуемого во втором этапе	205	Предоставление коммунальных услуг (3.1.1)
:ЗУ222	образование земельного участка путем раздела земельного участка с условным обозначением :ЗУ88, образуемого во втором этапе	174	Предоставление коммунальных услуг (3.1.1)
:ЗУ223	образование земельного участка путем раздела земельного участка с условным обозначением :ЗУ88, образуемого во втором этапе	10343	Улично-дорожная сеть (12.0.1)
:ЗУ224	образование земельного участка путем раздела земельного участка с условным обозначением :ЗУ88, образуемого во втором этапе	19232	Улично-дорожная сеть (12.0.1)

:ЗУ199	образование земельного участка путем раздела земельного участка с условным обозначением :ЗУ88, образуемого во втором этапе	101	Благоустройство территории (12.0.2)
:ЗУ229	образование земельного участка путем раздела земельного участка с условным обозначением :ЗУ88, образуемого во втором этапе	135	Благоустройство территории (12.0.2)
:ЗУ230	образование земельного участка путем раздела земельного участка с условным обозначением :ЗУ88, образуемого во втором этапе	166	Благоустройство территории (12.0.2)
:ЗУ233	образование земельного участка путем раздела земельного участка с условным обозначением :ЗУ88, образуемого во втором этапе	144	Благоустройство территории (12.0.2)
:ЗУ195	образование земельного участка из земель государственной собственности	6808	Благоустройство территории (12.0.2)
:ЗУ196	образование земельного участка из земель государственной собственности	8564	Благоустройство территории (12.0.2)
:ЗУ197	образование земельного участка из земель государственной собственности	4126	Благоустройство территории (12.0.2)
:ЗУ198	образование земельного участка путем раздела земельного участка с условным обозначением :ЗУ88, образуемого во втором этапе	12651	Площадки для занятий спортом (5.1.3)

Собственники земельных участков, расположенных в границах проекта межевания территории, в соответствии с ГК РФ имеют право самостоятельно изменять ВРИ руководствуясь действующими правилами землепользования и застройки.

Категория земель образуемых земельных участков – земли населенных пунктов.

Площадь и координаты образуемых земельных участков (частей земельных участков) могут быть уточнены при выполнении кадастровых работ, при этом

площадь образуемого земельного участка, указанного в межевом плане, не должна отличаться от площади такого земельного участка, указанной в настоящем проекте межевания территории, более чем на десять процентов.

4. Каталог координат характерных точек границ образуемых земельных участков

Таблица №4

Система координат МСК-35 2 зона.

Условный номер земельного участка <i>:3У1</i>		
Площадь земельного участка <i>1001м²</i>		
Обозначение характерных точек границы	Координаты, м	
	X	Y
1	2	3
<i>1</i>	<i>339879,73</i>	<i>2334312,45</i>
<i>2</i>	<i>339893,83</i>	<i>2334326,37</i>
<i>3</i>	<i>339876,94</i>	<i>2334344,82</i>
<i>4</i>	<i>339860,51</i>	<i>2334362,75</i>
<i>5</i>	<i>339845,55</i>	<i>2334348,63</i>
<i>6</i>	<i>339855,67</i>	<i>2334337,91</i>
<i>7</i>	<i>339873,92</i>	<i>2334318,59</i>
<i>1</i>	<i>339879,73</i>	<i>2334312,45</i>
Условный номер земельного участка <i>:3У2</i>		
Площадь земельного участка <i>1301м²</i>		
Обозначение характерных точек границы	Координаты, м	
	X	Y
1	2	3
<i>8</i>	<i>339792,49</i>	<i>2334217,43</i>
<i>9</i>	<i>339804,16</i>	<i>2334229,70</i>
<i>10</i>	<i>339807,35</i>	<i>2334233,06</i>
<i>11</i>	<i>339800,41</i>	<i>2334239,82</i>
<i>12</i>	<i>339781,08</i>	<i>2334258,62</i>
<i>13</i>	<i>339764,12</i>	<i>2334275,11</i>
<i>14</i>	<i>339749,41</i>	<i>2334259,20</i>
<i>15</i>	<i>339770,95</i>	<i>2334238,31</i>
<i>8</i>	<i>339792,49</i>	<i>2334217,43</i>
Условный номер земельного участка <i>:3У3</i>		

Площадь земельного участка <u>2041м²</u>		
Обозначение характерных точек границы	Координаты, м	
	X	Y
1	2	3
16	339768,33	2334124,38
17	339750,21	2334139,82
18	339729,67	2334157,34
19	339700,47	2334123,09
20	339730,85	2334097,20
21	339737,58	2334102,09
22	339752,00	2334112,54
16	339768,33	2334124,38
Условный номер земельного участка <u>:3У4</u>		
Площадь земельного участка <u>17778м²</u>		
Обозначение характерных точек границы	Координаты, м	
	X	Y
1	2	3
23	339791,69	2334119,08
24	339830,44	2334149,63
25	339902,05	2334226,82
26	339927,77	2334251,39
27	339928,93	2334252,97
28	339955,60	2334287,48
29	339984,88	2334315,71
30	339976,98	2334323,79
31	339861,60	2334445,52
32	339739,14	2334302,65
33	339595,15	2334134,67
34	339599,90	2334130,84
35	339628,76	2334164,51
36	339649,65	2334146,71
37	339670,82	2334128,66
38	339692,29	2334110,36
39	339718,35	2334088,14
40	339683,37	2334063,40
41	339697,92	2334051,64
42	339726,60	2334071,88
23	339791,69	2334119,08
43	339804,85	2334152,38
44	339779,41	2334174,07
45	339758,86	2334191,58
46	339738,31	2334209,10
47	339717,76	2334226,61
48	339697,10	2334244,23
49	339667,81	2334210,06

50	339638,52	2334175,90
51	339659,38	2334158,12
52	339679,93	2334140,61
19	339700,47	2334123,09
20	339730,85	2334097,20
21	339737,58	2334102,09
22	339752,00	2334112,54
16	339768,33	2334124,38
53	339780,83	2334133,44
43	339804,85	2334152,38
54	339844,96	2334191,85
55	339889,22	2334239,46
56	339920,72	2334269,54
57	339964,10	2334311,22
58	339943,21	2334333,25
59	339923,27	2334354,29
60	339906,07	2334372,43
61	339889,41	2334390,01
62	339860,92	2334420,07
63	339839,50	2334399,06
64	339817,93	2334377,90
65	339779,91	2334340,60
66	339800,69	2334322,89
67	339821,23	2334305,38
68	339828,44	2334299,23
69	339828,77	2334299,61
70	339841,91	2334288,41
71	339831,36	2334276,38
72	339818,39	2334287,43
73	339818,71	2334287,81
74	339811,34	2334294,10
75	339790,79	2334311,62
76	339769,98	2334329,36
77	339740,62	2334295,00
78	339706,86	2334255,62
79	339729,73	2334236,12
80	339751,85	2334217,26
81	339773,97	2334198,41
82	339795,32	2334180,21
83	339816,86	2334161,85
84	339818,20	2334162,90
54	339844,96	2334191,85
Условный номер земельного участка		:3У200
Площадь земельного участка		144м²
Обозначение характерных точек границы	Координаты, м	
	X	Y

1	2	3
н85	339841,70	2334269,97
н86	339849,61	2334279,00
н87	339842,09	2334285,59
н88	339840,59	2334286,90
н89	339832,68	2334277,88
н90	339834,19	2334276,56
н85	339841,70	2334269,97
Условный номер земельного участка		:3У201
Площадь земельного участка		237м ²
Обозначение характерных точек границы	Координаты, м	
	X	Y
1	2	3
54	339844,96	2334191,85
н91	339846,32	2334193,31
н92	339807,00	2334229,79
н93	339810,15	2334233,10
н94	339803,13	2334239,93
н90	339834,19	2334276,56
н89	339832,68	2334277,88
71	339831,36	2334276,38
11	339800,41	2334239,82
10	339807,35	2334233,06
9	339804,16	2334229,70
95	339824,81	2334210,53
54	339844,96	2334191,85
Условный номер земельного участка		:3У202
Площадь земельного участка		225м ²
Обозначение характерных точек границы	Координаты, м	
	X	Y
1	2	3
56	339920,72	2334269,54
96	339899,71	2334291,53
1	339879,73	2334312,45
7	339873,92	2334318,59
70	339841,91	2334288,41
н88	339840,59	2334286,90
н87	339842,09	2334285,59
н97	339873,82	2334315,81
н98	339919,27	2334268,16
56	339920,72	2334269,54
Условный номер земельного участка		:3У203
Площадь земельного участка		6774м ²
Координаты, м		

Обозначение характерных точек границы	X	Y
1	2	3
55	339889,22	2334239,46
n98	339919,27	2334268,16
n97	339873,82	2334315,81
n87	339842,09	2334285,59
n86	339849,61	2334279,00
n85	339841,70	2334269,97
n90	339834,19	2334276,56
n94	339803,13	2334239,93
n93	339810,15	2334233,10
n92	339807,00	2334229,79
n91	339846,32	2334193,31
55	339889,22	2334239,46
Условный номер земельного участка		:3У192
Площадь земельного участка		211м ²
Обозначение характерных точек границы	Координаты, м	
	X	Y
1	2	3
931	339723,24	2334059,92
n932	339733,82	2334063,23
n933	339727,31	2334072,39
42	339726,60	2334071,88
41	339697,92	2334051,64
934	339698,71	2334051,00
931	339723,24	2334059,92
Условный номер земельного участка		:3У193
Площадь земельного участка		4408м ²
Обозначение характерных точек границы	Координаты, м	
	X	Y
1	2	3
n935	339746,01	2334067,05
936	339794,08	2334082,10
937	339828,60	2334113,29
938	339874,96	2334178,33
939	339881,87	2334185,81
940	339896,97	2334209,20
26	339927,77	2334251,39
25	339902,05	2334226,82
24	339830,44	2334149,63
23	339791,69	2334119,08
633	339764,89	2334099,65
n941	339746,74	2334086,49
n942	339753,78	2334076,77

<i>n943</i>	<i>339744,07</i>	<i>2334069,73</i>
<i>n935</i>	<i>339746,01</i>	<i>2334067,05</i>
Условный номер земельного участка		<u>:3У228</u>
Площадь земельного участка		<u>125м²</u>
Обозначение характерных точек границы	Координаты, м	
	X	Y
1	2	3
<i>n944</i>	<i>339506,87</i>	<i>2333954,73</i>
<i>n945</i>	<i>339512,74</i>	<i>2333962,82</i>
<i>n946</i>	<i>339502,92</i>	<i>2333969,95</i>
<i>626</i>	<i>339496,49</i>	<i>2333962,25</i>
<i>n944</i>	<i>339506,87</i>	<i>2333954,73</i>
Условный номер земельного участка		<u>:3У225</u>
Площадь земельного участка		<u>1129м²</u>
Обозначение характерных точек границы	Координаты, м	
	X	Y
1	2	3
<i>624</i>	<i>339530,52</i>	<i>2333953,63</i>
<i>623</i>	<i>339551,17</i>	<i>2333968,61</i>
<i>947</i>	<i>339520,38</i>	<i>2333990,86</i>
<i>n946</i>	<i>339502,92</i>	<i>2333969,95</i>
<i>n945</i>	<i>339512,74</i>	<i>2333962,82</i>
<i>n944</i>	<i>339506,87</i>	<i>2333954,73</i>
<i>625</i>	<i>339521,85</i>	<i>2333943,87</i>
<i>624</i>	<i>339530,52</i>	<i>2333953,63</i>
Условный номер земельного участка		<u>:3У226</u>
Площадь земельного участка		<u>160м²</u>
Обозначение характерных точек границы	Координаты, м	
	X	Y
1	2	3
<i>n935</i>	<i>339746,01</i>	<i>2334067,05</i>
<i>n943</i>	<i>339744,07</i>	<i>2334069,73</i>
<i>n948</i>	<i>339737,02</i>	<i>2334079,44</i>
<i>n933</i>	<i>339727,31</i>	<i>2334072,39</i>
<i>n932</i>	<i>339733,82</i>	<i>2334063,23</i>
<i>n935</i>	<i>339746,01</i>	<i>2334067,05</i>
Условный номер земельного участка		<u>:3У227</u>
Площадь земельного участка		<u>144м²</u>
Обозначение характерных точек границы	Координаты, м	
	X	Y
1	2	3
<i>n942</i>	<i>339753,78</i>	<i>2334076,77</i>

n941	339746,74	2334086,49
n948	339737,02	2334079,44
n943	339744,07	2334069,73
n942	339753,78	2334076,77

Условный номер земельного участка		:3У5
Площадь земельного участка		183м ²
Обозначение характерных точек границы	Координаты, м	
	X	Y
1	2	3
n99	340147,59	2334516,92
n100	340156,93	2334529,07
n101	340148,80	2334536,91
n102	340138,33	2334525,01
n99	340147,59	2334516,92
Условный номер земельного участка		:3У6
Площадь земельного участка		1357м ²
Обозначение характерных точек границы	Координаты, м	
	X	Y
1	2	3
n103	340131,37	2334495,80
n99	340147,59	2334516,92
n102	340138,33	2334525,01
n101	340148,80	2334536,91
n104	340132,04	2334553,09
n105	340103,09	2334523,10
n103	340131,37	2334495,80
Условный номер земельного участка		:3У7
Площадь земельного участка		1394м ²
Обозначение характерных точек границы	Координаты, м	
	X	Y
1	2	3
n106	340110,06	2334468,08
n103	340131,37	2334495,80
n105	340103,09	2334523,10
n107	340080,24	2334499,44
n106	340110,06	2334468,08
Условный номер земельного участка		:3У8
Площадь земельного участка		1826м ²
Обозначение характерных точек границы	Координаты, м	
	X	Y
1	2	3
n105	340103,09	2334523,10
n104	340132,04	2334553,09
n108	340116,28	2334568,30
n109	340061,36	2334519,36
n107	340080,24	2334499,44
n105	340103,09	2334523,10
Условный номер земельного участка		:3У9
Площадь земельного участка		2042м ²

Обозначение характерных точек границы	Координаты, м	
	X	Y
1	2	3
n108	340116,28	2334568,30
n110	340096,08	2334587,80
n111	340042,09	2334539,69
n109	340061,36	2334519,36
n108	340116,28	2334568,30
Условный номер земельного участка		:3У10
Площадь земельного участка		2007м ²
Обозначение характерных точек границы	Координаты, м	
	X	Y
1	2	3
n110	340096,08	2334587,80
n112	340075,87	2334607,29
n113	340022,82	2334560,02
n111	340042,09	2334539,69
n110	340096,08	2334587,80
Условный номер земельного участка		:3У11
Площадь земельного участка		1972м ²
Обозначение характерных точек границы	Координаты, м	
	X	Y
1	2	3
n112	340075,87	2334607,29
n114	340055,67	2334626,79
n115	340003,54	2334580,35
n113	340022,82	2334560,02
n112	340075,87	2334607,29
Условный номер земельного участка		:3У12
Площадь земельного участка		1938м ²
Обозначение характерных точек границы	Координаты, м	
	X	Y
1	2	3
n114	340055,67	2334626,79
n116	340035,47	2334646,30
n117	339984,27	2334600,68
n115	340003,54	2334580,35
n114	340055,67	2334626,79
Условный номер земельного участка		:3У13
Площадь земельного участка		1902м ²
Обозначение характерных точек границы	Координаты, м	
	X	Y
1	2	3
n116	340035,47	2334646,30
n118	340015,26	2334665,79
n119	339965,00	2334621,01
n117	339984,27	2334600,68
n116	340035,47	2334646,30
Условный номер земельного участка		:3У14
Площадь земельного участка		1868м ²

Обозначение характерных точек границы	Координаты, м	
	X	Y
1	2	3
n118	340015,26	2334665,79
120	340011,75	2334669,18
n121	339995,06	2334685,30
n122	339945,72	2334641,34
n119	339965,00	2334621,01
n118	340015,26	2334665,79
Условный номер земельного участка		:3У15
Площадь земельного участка		1832м ²
Обозначение характерных точек границы	Координаты, м	
	X	Y
1	2	3
n121	339995,06	2334685,30
n123	339974,85	2334704,79
n124	339926,45	2334661,66
n122	339945,72	2334641,34
n121	339995,06	2334685,30
Условный номер земельного участка		:3У16
Площадь земельного участка		1799м ²
Обозначение характерных точек границы	Координаты, м	
	X	Y
1	2	3
n123	339974,85	2334704,79
n125	339954,65	2334724,30
n126	339907,13	2334681,96
n124	339926,45	2334661,66
n123	339974,85	2334704,79
Условный номер земельного участка		:3У17
Площадь земельного участка		1765м ²
Обозначение характерных точек границы	Координаты, м	
	X	Y
1	2	3
n125	339954,65	2334724,30
n127	339934,45	2334743,79
n128	339887,82	2334702,25
n126	339907,13	2334681,96
n125	339954,65	2334724,30
Условный номер земельного участка		:3У18
Площадь земельного участка		1855м ²
Обозначение характерных точек границы	Координаты, м	
	X	Y
1	2	3
n127	339934,45	2334743,79
n129	339912,80	2334764,69
n130	339867,13	2334724,00
n128	339887,82	2334702,25
n127	339934,45	2334743,79
Условный номер земельного участка		:3У19

Площадь земельного участка		<u>1816м²</u>	
Обозначение характерных точек границы	Координаты, м		
	X	Y	
1	2	3	
n129	339912,80	2334764,69	
131	339891,15	2334785,58	
n132	339846,44	2334745,75	
n130	339867,13	2334724,00	
n129	339912,80	2334764,69	
Условный номер земельного участка		:3У20	
Площадь земельного участка		<u>1653м²</u>	
Обозначение характерных точек границы	Координаты, м		
	X	Y	
1	2	3	
n133	340059,30	2334402,03	
n134	340086,15	2334436,97	
n135	340066,68	2334457,50	
n136	340029,49	2334422,26	
n137	340053,67	2334396,76	
n133	340059,30	2334402,03	
Условный номер земельного участка		:3У21	
Площадь земельного участка		<u>1281м²</u>	
Обозначение характерных точек границы	Координаты, м		
	X	Y	
1	2	3	
n135	340066,68	2334457,50	
n138	340049,47	2334475,64	
n139	340012,29	2334440,40	
n136	340029,49	2334422,26	
n135	340066,68	2334457,50	
Условный номер земельного участка		:3У22	
Площадь земельного участка		<u>1281м²</u>	
Обозначение характерных точек границы	Координаты, м		
	X	Y	
1	2	3	
n138	340049,47	2334475,64	
n140	340032,27	2334493,78	
n141	339995,09	2334458,55	
n139	340012,29	2334440,40	
n138	340049,47	2334475,64	
Условный номер земельного участка		:3У23	
Площадь земельного участка		<u>1280м²</u>	
Обозначение характерных точек границы	Координаты, м		
	X	Y	
1	2	3	
n141	339995,09	2334458,55	
n140	340032,27	2334493,78	
n142	340015,06	2334511,93	
n143	339977,90	2334476,69	
n141	339995,09	2334458,55	

Условный номер земельного участка :3У24		
Площадь земельного участка 1280м^2		
Обозначение характерных точек границы	Координаты, м	
	X	Y
1	2	3
n142	340015,06	2334511,93
n144	339997,87	2334530,06
n145	339960,70	2334494,84
n143	339977,90	2334476,69
n142	340015,06	2334511,93
Условный номер земельного участка :3У25		
Площадь земельного участка 1178м^2		
Обозначение характерных точек границы	Координаты, м	
	X	Y
1	2	3
n144	339997,87	2334530,06
n146	339983,28	2334545,44
n147	339943,85	2334513,34
n148	339951,90	2334504,85
n149	339951,53	2334504,50
n145	339960,70	2334494,84
n144	339997,87	2334530,06
Условный номер земельного участка :3У26		
Площадь земельного участка 1438м^2		
Обозначение характерных точек границы	Координаты, м	
	X	Y
1	2	3
n150	340042,72	2334386,50
n151	340020,70	2334409,73
n152	339987,91	2334379,02
n153	340009,92	2334355,80
n150	340042,72	2334386,50
Условный номер земельного участка :3У27		
Площадь земельного участка 1438м^2		
Обозначение характерных точек границы	Координаты, м	
	X	Y
1	2	3
n151	340020,70	2334409,73
n154	339998,69	2334432,95
n155	339965,89	2334402,25
n152	339987,91	2334379,02
n151	340020,70	2334409,73
Условный номер земельного участка :3У28		
Площадь земельного участка 1438м^2		
Обозначение характерных точек границы	Координаты, м	
	X	Y
1	2	3
n154	339998,69	2334432,95
n156	339976,67	2334456,18
n157	339943,88	2334425,47

n155	339965,89	2334402,25
n154	339998,69	2334432,95
Условный номер земельного участка		:3У29
Площадь земельного участка		1438м²
Обозначение характерных точек границы	Координаты, м	
	X	Y
1	2	3
n156	339976,67	2334456,18
n158	339954,66	2334479,40
n159	339921,86	2334448,70
n157	339943,88	2334425,47
n156	339976,67	2334456,18
Условный номер земельного участка		:3У30
Площадь земельного участка		1559м²
Обозначение характерных точек границы	Координаты, м	
	X	Y
1	2	3
n158	339954,66	2334479,40
n160	339940,67	2334494,16
n161	339940,31	2334493,81
n162	339931,26	2334503,36
n163	339896,92	2334475,01
n159	339921,86	2334448,70
n158	339954,66	2334479,40
Условный номер земельного участка		:3У31
Площадь земельного участка		1438м²
Обозначение характерных точек границы	Координаты, м	
	X	Y
1	2	3
n164	339977,70	2334324,49
n153	340009,92	2334355,80
n152	339987,91	2334379,02
n165	339955,68	2334347,71
n164	339977,70	2334324,49
Условный номер земельного участка		:3У32
Площадь земельного участка		1438м²
Обозначение характерных точек границы	Координаты, м	
	X	Y
1	2	3
n165	339955,68	2334347,71
n152	339987,91	2334379,02
n155	339965,89	2334402,25
n166	339933,67	2334370,94
n165	339955,68	2334347,71
Условный номер земельного участка		:3У33
Площадь земельного участка		1438м²
Обозначение характерных точек границы	Координаты, м	
	X	Y
1	2	3
n166	339933,67	2334370,94

<i>n155</i>	339965,89	2334402,25
<i>n157</i>	339943,88	2334425,47
<i>n167</i>	339911,65	2334394,17
<i>n166</i>	339933,67	2334370,94
Условный номер земельного участка		:3У34
Площадь земельного участка		<u>1438м²</u>
Обозначение характерных точек границы	Координаты, м	
	X	Y
1	2	3
<i>n167</i>	339911,65	2334394,17
<i>n157</i>	339943,88	2334425,47
<i>n159</i>	339921,86	2334448,70
<i>n168</i>	339889,63	2334417,39
<i>n167</i>	339911,65	2334394,17
Условный номер земельного участка		:3У35
Площадь земельного участка		<u>1709м²</u>
Обозначение характерных точек границы	Координаты, м	
	X	Y
1	2	3
<i>n159</i>	339921,86	2334448,70
<i>n163</i>	339896,92	2334475,01
<i>n169</i>	339862,25	2334446,28
<i>n168</i>	339889,63	2334417,39
<i>n159</i>	339921,86	2334448,70
Условный номер земельного участка		:3У36
Площадь земельного участка		<u>1656м²</u>
Обозначение характерных точек границы	Координаты, м	
	X	Y
1	2	3
<i>n170</i>	339969,11	2334560,39
<i>n171</i>	339930,54	2334601,06
<i>n172</i>	339908,77	2334580,42
<i>n173</i>	339946,20	2334540,94
<i>174</i>	339958,96	2334551,85
<i>175</i>	339963,16	2334555,32
<i>n170</i>	339969,11	2334560,39
Условный номер земельного участка		:3У37
Площадь земельного участка		<u>1610м²</u>
Обозначение характерных точек границы	Координаты, м	
	X	Y
1	2	3
<i>n173</i>	339946,20	2334540,94
<i>n172</i>	339908,77	2334580,42
<i>n176</i>	339886,99	2334559,78
<i>n177</i>	339923,36	2334521,41
<i>n173</i>	339946,20	2334540,94
Условный номер земельного участка		:3У38
Площадь земельного участка		<u>1564м²</u>
Обозначение характерных точек границы	Координаты, м	
	X	Y

1	2	3
n177	339923,36	2334521,41
n176	339886,99	2334559,78
n178	339865,22	2334539,14
n179	339900,61	2334501,81
180	339914,47	2334513,81
n177	339923,36	2334521,41
Условный номер земельного участка		:3У39
Площадь земельного участка		1523м ²
Обозначение характерных точек границы	Координаты, м	
	X	Y
1	2	3
n179	339900,61	2334501,81
n178	339865,22	2334539,14
n181	339843,45	2334518,50
n182	339877,90	2334482,16
n179	339900,61	2334501,81
Условный номер земельного участка		:3У40
Площадь земельного участка		1466м ²
Обозначение характерных точек границы	Координаты, м	
	X	Y
1	2	3
n182	339877,90	2334482,16
n181	339843,45	2334518,50
n183	339821,80	2334497,98
n184	339853,91	2334464,12
185	339860,65	2334467,23
n182	339877,90	2334482,16
Условный номер земельного участка		:3У41
Площадь земельного участка		1432м ²
Обозначение характерных точек границы	Координаты, м	
	X	Y
1	2	3
n184	339853,91	2334464,12
n183	339821,80	2334497,98
n186	339805,12	2334482,18
n187	339810,06	2334443,34
188	339827,93	2334452,13
n184	339853,91	2334464,12
Условный номер земельного участка		:3У42
Площадь земельного участка		1424м ²
Обозначение характерных точек границы	Координаты, м	
	X	Y
1	2	3
n187	339810,06	2334443,34
n186	339805,12	2334482,18
n189	339796,64	2334491,13
n190	339766,16	2334462,23
n191	339770,71	2334457,43
n192	339792,34	2334434,62
n187	339810,06	2334443,34

Условный номер земельного участка :3У43		
Площадь земельного участка <u>1624м²</u>		
Обозначение характерных точек границы	Координаты, м	
	X	Y
1	2	3
n193	339737,21	2334403,45
194	339738,45	2334404,00
195	339740,46	2334408,51
196	339744,04	2334410,85
n192	339792,34	2334434,62
n191	339770,71	2334457,43
n197	339724,33	2334428,01
198	339726,95	2334423,00
n193	339737,21	2334403,45
Условный номер земельного участка :3У44		
Площадь земельного участка <u>1594м²</u>		
Обозначение характерных точек границы	Координаты, м	
	X	Y
1	2	3
n197	339724,33	2334428,01
n191	339770,71	2334457,43
n190	339766,16	2334462,23
n199	339745,52	2334484,01
n200	339711,74	2334451,99
n197	339724,33	2334428,01
Условный номер земельного участка :3У45		
Площадь земельного участка <u>1293м²</u>		
Обозначение характерных точек границы	Координаты, м	
	X	Y
1	2	3
n200	339711,74	2334451,99
n199	339745,52	2334484,01
n201	339724,88	2334505,78
n202	339694,59	2334477,07
n203	339703,54	2334467,63
n200	339711,74	2334451,99
Условный номер земельного участка :3У46		
Площадь земельного участка <u>1252м²</u>		
Обозначение характерных точек границы	Координаты, м	
	X	Y
1	2	3
n201	339724,88	2334505,78
n204	339704,24	2334527,55
n205	339694,27	2334518,11
n206	339673,95	2334498,84
n202	339694,59	2334477,07
n201	339724,88	2334505,78
Условный номер земельного участка :3У47		
Площадь земельного участка <u>1223м²</u>		
Координаты, м		

Обозначение характерных точек границы	X	Y
1	2	3
n206	339673,95	2334498,84
n205	339694,27	2334518,11
n207	339664,23	2334549,81
n208	339643,90	2334530,54
n206	339673,95	2334498,84
Условный номер земельного участка		:3У48
Площадь земельного участка		1223м ²
Обозначение характерных точек границы	Координаты, м	
	X	Y
1	2	3
n209	339714,60	2334537,37
n210	339684,55	2334569,07
n207	339664,23	2334549,81
n205	339694,27	2334518,11
n204	339704,24	2334527,55
n209	339714,60	2334537,37
Условный номер земельного участка		:3У49
Площадь земельного участка		1211м ²
Обозначение характерных точек границы	Координаты, м	
	X	Y
1	2	3
n209	339714,60	2334537,37
n211	339734,72	2334556,45
n212	339704,67	2334588,15
n210	339684,55	2334569,07
n209	339714,60	2334537,37
Условный номер земельного участка		:3У50
Площадь земельного участка		1260м ²
Обозначение характерных точек границы	Координаты, м	
	X	Y
1	2	3
n201	339724,88	2334505,78
n213	339755,36	2334534,67
n211	339734,72	2334556,45
n209	339714,60	2334537,37
n204	339704,24	2334527,55
n201	339724,88	2334505,78
Условный номер земельного участка		:3У51
Площадь земельного участка		1260м ²
Обозначение характерных точек границы	Координаты, м	
	X	Y
1	2	3
n214	339776,00	2334512,90
n213	339755,36	2334534,67
n201	339724,88	2334505,78
n199	339745,52	2334484,01
n214	339776,00	2334512,90

Условный номер земельного участка :3У52		
Площадь земельного участка 1260м^2		
Обозначение характерных точек границы	Координаты, м	
	X	Y
1	2	3
n190	339766,16	2334462,23
n189	339796,64	2334491,13
n214	339776,00	2334512,90
n199	339745,52	2334484,01
n190	339766,16	2334462,23
Условный номер земельного участка :3У53		
Площадь земельного участка 1305м^2		
Обозначение характерных точек границы	Координаты, м	
	X	Y
1	2	3
n215	339870,80	2334565,52
n216	339850,84	2334586,57
n217	339818,18	2334555,61
n218	339838,14	2334534,56
n215	339870,80	2334565,52
Условный номер земельного участка :3У54		
Площадь земельного участка 1306м^2		
Обозначение характерных точек границы	Координаты, м	
	X	Y
1	2	3
n217	339818,18	2334555,61
n216	339850,84	2334586,57
n219	339830,88	2334607,63
n220	339798,23	2334576,67
n217	339818,18	2334555,61
Условный номер земельного участка :3У55		
Площадь земельного участка 1305м^2		
Обозначение характерных точек границы	Координаты, м	
	X	Y
1	2	3
n220	339798,23	2334576,67
n219	339830,88	2334607,63
n221	339810,93	2334628,68
n222	339789,15	2334608,04
n223	339778,27	2334597,72
n220	339798,23	2334576,67
Условный номер земельного участка :3У56		
Площадь земельного участка 1311м^2		
Обозначение характерных точек границы	Координаты, м	
	X	Y
1	2	3
n221	339810,93	2334628,68
n224	339780,88	2334660,38
n225	339759,10	2334639,74
n222	339789,15	2334608,04

<i>n221</i>	<i>339810,93</i>	<i>2334628,68</i>
Условный номер земельного участка		<i>:3У57</i>
Площадь земельного участка		<i>1310м²</i>
Обозначение характерных точек границы	Координаты, м	
	X	Y
1	2	3
<i>n226</i>	<i>339767,38</i>	<i>2334587,40</i>
<i>n223</i>	<i>339778,27</i>	<i>2334597,72</i>
<i>n222</i>	<i>339789,15</i>	<i>2334608,04</i>
<i>n225</i>	<i>339759,10</i>	<i>2334639,74</i>
<i>n227</i>	<i>339737,33</i>	<i>2334619,10</i>
<i>n226</i>	<i>339767,38</i>	<i>2334587,40</i>
Условный номер земельного участка		<i>:3У58</i>
Площадь земельного участка		<i>1310м²</i>
Обозначение характерных точек границы	Координаты, м	
	X	Y
1	2	3
<i>n226</i>	<i>339767,38</i>	<i>2334587,40</i>
<i>n227</i>	<i>339737,33</i>	<i>2334619,10</i>
<i>n228</i>	<i>339715,56</i>	<i>2334598,47</i>
<i>n229</i>	<i>339745,61</i>	<i>2334566,77</i>
<i>n226</i>	<i>339767,38</i>	<i>2334587,40</i>
Условный номер земельного участка		<i>:3У59</i>
Площадь земельного участка		<i>1306м²</i>
Обозначение характерных точек границы	Координаты, м	
	X	Y
1	2	3
<i>n220</i>	<i>339798,23</i>	<i>2334576,67</i>
<i>n223</i>	<i>339778,27</i>	<i>2334597,72</i>
<i>n226</i>	<i>339767,38</i>	<i>2334587,40</i>
<i>n229</i>	<i>339745,61</i>	<i>2334566,77</i>
<i>n230</i>	<i>339765,57</i>	<i>2334545,71</i>
<i>n220</i>	<i>339798,23</i>	<i>2334576,67</i>
Условный номер земельного участка		<i>:3У60</i>
Площадь земельного участка		<i>1305м²</i>
Обозначение характерных точек границы	Координаты, м	
	X	Y
1	2	3
<i>n231</i>	<i>339785,52</i>	<i>2334524,66</i>
<i>n217</i>	<i>339818,18</i>	<i>2334555,61</i>
<i>n220</i>	<i>339798,23</i>	<i>2334576,67</i>
<i>n230</i>	<i>339765,57</i>	<i>2334545,71</i>
<i>n231</i>	<i>339785,52</i>	<i>2334524,66</i>
Условный номер земельного участка		<i>:3У61</i>
Площадь земельного участка		<i>1306м²</i>
Обозначение характерных точек границы	Координаты, м	
	X	Y
1	2	3
<i>n218</i>	<i>339838,14</i>	<i>2334534,56</i>
<i>n217</i>	<i>339818,18</i>	<i>2334555,61</i>

n231	339785,52	2334524,66
n232	339805,48	2334503,60
n218	339838,14	2334534,56
Условный номер земельного участка		:3У62
Площадь земельного участка		1410м²
Обозначение характерных точек границы	Координаты, м	
	X	Y
1	2	3
n233	339920,01	2334612,16
n234	339901,59	2334631,51
n235	339863,31	2334595,22
n236	339881,69	2334575,84
n233	339920,01	2334612,16
Условный номер земельного участка		:3У63
Площадь земельного участка		1371м²
Обозначение характерных точек границы	Координаты, м	
	X	Y
1	2	3
n234	339901,59	2334631,51
n237	339883,67	2334650,34
n238	339845,42	2334614,09
n235	339863,31	2334595,22
n234	339901,59	2334631,51
Условный номер земельного участка		:3У64
Площадь земельного участка		1369м²
Обозначение характерных точек границы	Координаты, м	
	X	Y
1	2	3
n237	339883,67	2334650,34
n239	339865,75	2334669,18
n240	339827,54	2334632,96
n238	339845,42	2334614,09
n237	339883,67	2334650,34
Условный номер земельного участка		:3У65
Площадь земельного участка		1368м²
Обозначение характерных точек границы	Координаты, м	
	X	Y
1	2	3
n239	339865,75	2334669,18
n241	339847,82	2334688,01
n242	339809,65	2334651,83
n240	339827,54	2334632,96
n239	339865,75	2334669,18
Условный номер земельного участка		:3У66
Площадь земельного участка		1284м²
Обозначение характерных точек границы	Координаты, м	
	X	Y
1	2	3
n241	339847,82	2334688,01
n243	339839,11	2334697,17

n244	339834,69	2334692,81
n245	339825,40	2334702,58
n246	339791,76	2334670,70
n242	339809,65	2334651,83
n241	339847,82	2334688,01
Условный номер земельного участка		:3У67
Площадь земельного участка		<u>1396м²</u>
Обозначение характерных точек границы	Координаты, м	
	X	Y
1	2	3
n247	339779,38	2334683,76
n248	339812,05	2334714,73
249	339811,86	2334714,93
n250	339790,72	2334737,23
n251	339758,05	2334706,26
n247	339779,38	2334683,76
Условный номер земельного участка		:3У68
Площадь земельного участка		<u>1395м²</u>
Обозначение характерных точек границы	Координаты, м	
	X	Y
1	2	3
n250	339790,72	2334737,23
n252	339769,40	2334759,73
n253	339736,73	2334728,76
n251	339758,05	2334706,26
n250	339790,72	2334737,23
Условный номер земельного участка		:3У69
Площадь земельного участка		<u>1396м²</u>
Обозначение характерных точек границы	Координаты, м	
	X	Y
1	2	3
n253	339736,73	2334728,76
n252	339769,40	2334759,73
n254	339748,07	2334782,23
n255	339715,40	2334751,26
n253	339736,73	2334728,76
Условный номер земельного участка		:3У70
Площадь земельного участка		<u>1395м²</u>
Обозначение характерных точек границы	Координаты, м	
	X	Y
1	2	3
n254	339748,07	2334782,23
n256	339726,74	2334804,72
n257	339694,08	2334773,76
n255	339715,40	2334751,26
n254	339748,07	2334782,23
Условный номер земельного участка		:3У71
Площадь земельного участка		<u>1395м²</u>
Обозначение характерных точек границы	Координаты, м	
	X	Y

1	2	3
n257	339694,08	2334773,76
n256	339726,74	2334804,72
n258	339705,42	2334827,22
n259	339672,75	2334796,26
n257	339694,08	2334773,76
Условный номер земельного участка		:3У72
Площадь земельного участка		1395м ²
Обозначение характерных точек границы	Координаты, м	
	X	Y
1	2	3
n259	339672,75	2334796,26
n258	339705,42	2334827,22
n260	339684,08	2334849,72
n261	339651,42	2334818,76
n259	339672,75	2334796,26
Условный номер земельного участка		:3У73
Площадь земельного участка		1419м ²
Обозначение характерных точек границы	Координаты, м	
	X	Y
1	2	3
n261	339651,42	2334818,76
n260	339684,08	2334849,72
262	339660,56	2334874,54
n263	339631,55	2334839,72
n261	339651,42	2334818,76
Условный номер земельного участка		:3У74
Площадь земельного участка		1485м ²
Обозначение характерных точек границы	Координаты, м	
	X	Y
1	2	3
n264	339768,49	2334673,44
n265	339745,79	2334697,39
n266	339713,13	2334666,44
n267	339735,84	2334642,49
n264	339768,49	2334673,44
Условный номер земельного участка		:3У75
Площадь земельного участка		1485м ²
Обозначение характерных точек границы	Координаты, м	
	X	Y
1	2	3
n266	339713,13	2334666,44
n265	339745,79	2334697,39
n268	339723,09	2334721,34
n269	339690,43	2334690,39
n266	339713,13	2334666,44
Условный номер земельного участка		:3У76
Площадь земельного участка		1485м ²
Обозначение характерных точек границы	Координаты, м	
	X	Y

1	2	3
<i>n269</i>	<i>339690,43</i>	<i>2334690,39</i>
<i>n268</i>	<i>339723,09</i>	<i>2334721,34</i>
<i>n270</i>	<i>339700,39</i>	<i>2334745,30</i>
<i>n271</i>	<i>339667,73</i>	<i>2334714,34</i>
<i>n269</i>	<i>339690,43</i>	<i>2334690,39</i>
Условный номер земельного участка		<i>:3У77</i>
Площадь земельного участка		<i>1485м²</i>
Обозначение характерных точек границы	Координаты, м	
	X	Y
1	2	3
<i>n271</i>	<i>339667,73</i>	<i>2334714,34</i>
<i>n270</i>	<i>339700,39</i>	<i>2334745,30</i>
<i>n272</i>	<i>339677,69</i>	<i>2334769,25</i>
<i>n273</i>	<i>339645,03</i>	<i>2334738,29</i>
<i>n271</i>	<i>339667,73</i>	<i>2334714,34</i>
Условный номер земельного участка		<i>:3У78</i>
Площадь земельного участка		<i>1485м²</i>
Обозначение характерных точек границы	Координаты, м	
	X	Y
1	2	3
<i>n273</i>	<i>339645,03</i>	<i>2334738,29</i>
<i>n272</i>	<i>339677,69</i>	<i>2334769,25</i>
<i>n274</i>	<i>339654,98</i>	<i>2334793,20</i>
<i>n275</i>	<i>339622,32</i>	<i>2334762,24</i>
<i>n273</i>	<i>339645,03</i>	<i>2334738,29</i>
Условный номер земельного участка		<i>:3У79</i>
Площадь земельного участка		<i>1365м²</i>
Обозначение характерных точек границы	Координаты, м	
	X	Y
1	2	3
<i>n275</i>	<i>339622,32</i>	<i>2334762,24</i>
<i>n274</i>	<i>339654,98</i>	<i>2334793,20</i>
<i>n276</i>	<i>339632,28</i>	<i>2334817,15</i>
<i>n277</i>	<i>339603,28</i>	<i>2334782,33</i>
<i>n275</i>	<i>339622,32</i>	<i>2334762,24</i>
Условный номер земельного участка		<i>:3У80</i>
Площадь земельного участка		<i>1126м²</i>
Обозначение характерных точек границы	Координаты, м	
	X	Y
1	2	3
<i>n278</i>	<i>339589,66</i>	<i>2334731,28</i>
<i>n275</i>	<i>339622,32</i>	<i>2334762,24</i>
<i>n277</i>	<i>339603,28</i>	<i>2334782,33</i>
<i>n279</i>	<i>339574,27</i>	<i>2334747,52</i>
<i>n278</i>	<i>339589,66</i>	<i>2334731,28</i>
Условный номер земельного участка		<i>:3У81</i>
Площадь земельного участка		<i>1485м²</i>
Обозначение характерных точек границы	Координаты, м	
	X	Y

1	2	3
<i>n280</i>	<i>339612,37</i>	<i>2334707,33</i>
<i>n273</i>	<i>339645,03</i>	<i>2334738,29</i>
<i>n275</i>	<i>339622,32</i>	<i>2334762,24</i>
<i>n278</i>	<i>339589,66</i>	<i>2334731,28</i>
<i>n280</i>	<i>339612,37</i>	<i>2334707,33</i>
Условный номер земельного участка		<u>:3У82</u>
Площадь земельного участка		<u>1485м²</u>
Обозначение характерных точек границы	Координаты, м	
	X	Y
1	2	3
<i>n281</i>	<i>339635,07</i>	<i>2334683,38</i>
<i>n271</i>	<i>339667,73</i>	<i>2334714,34</i>
<i>n273</i>	<i>339645,03</i>	<i>2334738,29</i>
<i>n280</i>	<i>339612,37</i>	<i>2334707,33</i>
<i>n281</i>	<i>339635,07</i>	<i>2334683,38</i>
Условный номер земельного участка		<u>:3У83</u>
Площадь земельного участка		<u>1485м²</u>
Обозначение характерных точек границы	Координаты, м	
	X	Y
1	2	3
<i>n282</i>	<i>339657,77</i>	<i>2334659,43</i>
<i>n269</i>	<i>339690,43</i>	<i>2334690,39</i>
<i>n271</i>	<i>339667,73</i>	<i>2334714,34</i>
<i>n281</i>	<i>339635,07</i>	<i>2334683,38</i>
<i>n282</i>	<i>339657,77</i>	<i>2334659,43</i>
Условный номер земельного участка		<u>:3У84</u>
Площадь земельного участка		<u>1485м²</u>
Обозначение характерных точек границы	Координаты, м	
	X	Y
1	2	3
<i>n283</i>	<i>339680,47</i>	<i>2334635,48</i>
<i>n266</i>	<i>339713,13</i>	<i>2334666,44</i>
<i>n269</i>	<i>339690,43</i>	<i>2334690,39</i>
<i>n282</i>	<i>339657,77</i>	<i>2334659,43</i>
<i>n283</i>	<i>339680,47</i>	<i>2334635,48</i>
Условный номер земельного участка		<u>:3У85</u>
Площадь земельного участка		<u>1485м²</u>
Обозначение характерных точек границы	Координаты, м	
	X	Y
1	2	3
<i>n267</i>	<i>339735,84</i>	<i>2334642,49</i>
<i>n266</i>	<i>339713,13</i>	<i>2334666,44</i>
<i>n283</i>	<i>339680,47</i>	<i>2334635,48</i>
<i>n284</i>	<i>339703,18</i>	<i>2334611,53</i>
<i>n267</i>	<i>339735,84</i>	<i>2334642,49</i>
Условный номер земельного участка		<u>:3У86</u>
Площадь земельного участка		<u>4394м²</u>
Обозначение характерных точек границы	Координаты, м	
	X	Y

1	2	3
н134	340086,15	2334436,97
н285	340091,55	2334444,00
н286	340084,84	2334451,05
н287	340076,56	2334459,73
н288	340085,28	2334468,05
н289	339945,60	2334615,34
н171	339930,54	2334601,06
н170	339969,11	2334560,39
н146	339983,28	2334545,44
н144	339997,87	2334530,06
н142	340015,06	2334511,93
н140	340032,27	2334493,78
н138	340049,47	2334475,64
н135	340066,68	2334457,50
н134	340086,15	2334436,97
290	340071,56	2334467,82
291	340071,85	2334468,09
292	340072,09	2334468,40
293	340072,26	2334468,74
294	340072,39	2334469,12
295	340072,44	2334469,51
296	340072,43	2334469,90
297	340072,33	2334470,28
298	340072,19	2334470,64
299	340071,98	2334470,97
300	340071,72	2334471,26
301	340071,41	2334471,49
302	340071,06	2334471,67
303	340070,69	2334471,80
304	340070,30	2334471,84
305	340069,91	2334471,83
306	340069,53	2334471,74
307	340069,17	2334471,60
308	340068,84	2334471,39
309	340068,55	2334471,12
310	340068,31	2334470,81
311	340068,14	2334470,47
312	340068,01	2334470,10
313	340067,96	2334469,71
314	340067,98	2334469,32
315	340068,07	2334468,93
316	340068,21	2334468,58
317	340068,42	2334468,25
318	340068,69	2334467,95
319	340069,00	2334467,72
320	340069,34	2334467,54
321	340069,71	2334467,42
322	340070,10	2334467,37
323	340070,49	2334467,38
324	340070,88	2334467,47
325	340071,23	2334467,62
290	340071,56	2334467,82
Условный номер земельного участка	:3У205	
Площадь земельного участка	2346м²	
	Координаты, м	

Обозначение характерных точек границы	X	Y
1	2	3
n326	339935,08	2334626,44
n327	339858,65	2334706,80
n328	339849,95	2334698,55
n329	339845,39	2334703,37
n243	339839,11	2334697,17
n241	339847,82	2334688,01
n239	339865,75	2334669,18
n237	339883,67	2334650,34
n234	339901,59	2334631,51
n233	339920,01	2334612,16
n326	339935,08	2334626,44
330	339909,48	2334639,37
331	339909,71	2334639,68
332	339909,89	2334640,03
333	339910,01	2334640,40
334	339910,06	2334640,79
335	339910,05	2334641,18
336	339909,96	2334641,56
337	339909,81	2334641,92
338	339909,61	2334642,25
339	339909,34	2334642,54
340	339909,03	2334642,78
341	339908,69	2334642,95
342	339908,31	2334643,08
343	339907,92	2334643,13
344	339907,53	2334643,12
345	339907,15	2334643,02
346	339906,79	2334642,88
347	339906,46	2334642,67
348	339906,17	2334642,41
349	339905,94	2334642,10
350	339905,76	2334641,75
351	339905,63	2334641,38
352	339905,59	2334640,99
353	339905,60	2334640,60
354	339905,69	2334640,21
355	339905,83	2334639,86
356	339906,04	2334639,53
357	339906,31	2334639,24
358	339906,62	2334639,00
359	339906,96	2334638,83
360	339907,33	2334638,70
361	339907,72	2334638,65
362	339908,11	2334638,67
363	339908,50	2334638,76
364	339908,85	2334638,90
365	339909,18	2334639,11
330	339909,48	2334639,37
Условный номер земельного участка	:3У87	
Площадь земельного участка	<u>33617</u>м²	
	Координаты, м	

Обозначение характерных точек границы	X	Y
1	2	3
366	340160,64	2334525,49
n100	340156,93	2334529,07
n99	340147,59	2334516,92
n103	340131,37	2334495,80
n106	340110,06	2334468,08
n107	340080,24	2334499,44
n109	340061,36	2334519,36
n111	340042,09	2334539,69
n113	340022,82	2334560,02
n115	340003,54	2334580,35
n117	339984,27	2334600,68
n119	339965,00	2334621,01
n122	339945,72	2334641,34
n124	339926,45	2334661,66
n126	339907,13	2334681,96
n128	339887,82	2334702,25
n130	339867,13	2334724,00
n132	339846,44	2334745,75
249	339811,86	2334714,93
n248	339812,05	2334714,73
n247	339779,38	2334683,76
n251	339758,05	2334706,26
n253	339736,73	2334728,76
n255	339715,40	2334751,26
n257	339694,08	2334773,76
n259	339672,75	2334796,26
n261	339651,42	2334818,76
n263	339631,55	2334839,72
367	339585,30	2334784,19
n368	339567,76	2334763,13
n369	339554,22	2334746,87
n370	339562,53	2334738,11
n371	339585,23	2334714,16
n372	339607,93	2334690,21
n373	339630,63	2334666,26
n374	339651,77	2334643,96
n375	339661,89	2334633,28
n376	339692,29	2334601,21
n377	339670,77	2334580,81
n378	339647,54	2334558,79
n379	339627,65	2334539,94
n380	339627,26	2334521,94
n381	339652,05	2334495,79
n382	339681,90	2334464,29
n383	339688,76	2334457,06
n384	339694,68	2334445,77
n385	339711,02	2334414,63
198	339726,95	2334423,00
n197	339724,33	2334428,01
n200	339711,74	2334451,99
n203	339703,54	2334467,63
n202	339694,59	2334477,07
n206	339673,95	2334498,84
n208	339643,90	2334530,54

n207	339664,23	2334549,81
n210	339684,55	2334569,07
n212	339704,67	2334588,15
n211	339734,72	2334556,45
n213	339755,36	2334534,67
n214	339776,00	2334512,90
n189	339796,64	2334491,13
n186	339805,12	2334482,18
n183	339821,80	2334497,98
n181	339843,45	2334518,50
n178	339865,22	2334539,14
n176	339886,99	2334559,78
n172	339908,77	2334580,42
n171	339930,54	2334601,06
n289	339945,60	2334615,34
n288	340085,28	2334468,05
n287	340076,56	2334459,73
n286	340084,84	2334451,05
n386	340093,54	2334459,34
n387	340098,95	2334453,63
n285	340091,55	2334444,00
n134	340086,15	2334436,97
n133	340059,30	2334402,03
n137	340053,67	2334396,76
n136	340029,49	2334422,26
n139	340012,29	2334440,40
n141	339995,09	2334458,55
n143	339977,90	2334476,69
n145	339960,70	2334494,84
n149	339951,53	2334504,50
n148	339951,90	2334504,85
n147	339943,85	2334513,34
n162	339931,26	2334503,36
n161	339940,31	2334493,81
n160	339940,67	2334494,16
n158	339954,66	2334479,40
n156	339976,67	2334456,18
n154	339998,69	2334432,95
n151	340020,70	2334409,73
n150	340042,72	2334386,50
n153	340009,92	2334355,80
n164	339977,70	2334324,49
n165	339955,68	2334347,71
n166	339933,67	2334370,94
n167	339911,65	2334394,17
n168	339889,63	2334417,39
n169	339862,25	2334446,28
31	339861,60	2334445,52
30	339976,98	2334323,79
29	339984,88	2334315,71
388	340006,41	2334336,46
389	340071,01	2334410,21
366	340160,64	2334525,49
330	339909,48	2334639,37
331	339909,71	2334639,68
332	339909,89	2334640,03
333	339910,01	2334640,40

334	339910,06	2334640,79
335	339910,05	2334641,18
336	339909,96	2334641,56
337	339909,81	2334641,92
338	339909,61	2334642,25
339	339909,34	2334642,54
340	339909,03	2334642,78
341	339908,69	2334642,95
342	339908,31	2334643,08
343	339907,92	2334643,13
344	339907,53	2334643,12
345	339907,15	2334643,02
346	339906,79	2334642,88
347	339906,46	2334642,67
348	339906,17	2334642,41
349	339905,94	2334642,10
350	339905,76	2334641,75
351	339905,63	2334641,38
352	339905,59	2334640,99
353	339905,60	2334640,60
354	339905,69	2334640,21
355	339905,83	2334639,86
356	339906,04	2334639,53
357	339906,31	2334639,24
358	339906,62	2334639,00
359	339906,96	2334638,83
360	339907,33	2334638,70
361	339907,72	2334638,65
362	339908,11	2334638,67
363	339908,50	2334638,76
364	339908,85	2334638,90
365	339909,18	2334639,11
330	339909,48	2334639,37
н326	339935,08	2334626,44
н327	339858,65	2334706,80
н328	339849,95	2334698,55
н390	339841,69	2334707,26
н391	339850,38	2334715,49
н392	339844,99	2334721,16
н245	339825,40	2334702,58
н246	339791,76	2334670,70
н242	339809,65	2334651,83
н240	339827,54	2334632,96
н238	339845,42	2334614,09
н235	339863,31	2334595,22
н236	339881,69	2334575,84
н233	339920,01	2334612,16
н326	339935,08	2334626,44
н232	339805,48	2334503,60
н218	339838,14	2334534,56
н215	339870,80	2334565,52
н216	339850,84	2334586,57
н219	339830,88	2334607,63
н221	339810,93	2334628,68
н224	339780,88	2334660,38
н225	339759,10	2334639,74

n227	339737,33	2334619,10
n228	339715,56	2334598,47
n229	339745,61	2334566,77
n230	339765,57	2334545,71
n231	339785,52	2334524,66
n232	339805,48	2334503,60
n284	339703,18	2334611,53
n267	339735,84	2334642,49
n264	339768,49	2334673,44
n265	339745,79	2334697,39
n268	339723,09	2334721,34
n270	339700,39	2334745,30
n272	339677,69	2334769,25
n274	339654,98	2334793,20
n276	339632,28	2334817,15
n277	339603,28	2334782,33
n279	339574,27	2334747,52
n278	339589,66	2334731,28
n280	339612,37	2334707,33
n281	339635,07	2334683,38
n282	339657,77	2334659,43
n283	339680,47	2334635,48
n284	339703,18	2334611,53
Условный номер земельного участка		<u>:3У88</u>
Площадь земельного участка		<u>201996м²</u>
Обозначение характерных точек границы	Координаты, м	
	X	Y
1	2	3
n385	339711,02	2334414,63
n384	339694,68	2334445,77
n383	339688,76	2334457,06
n382	339681,90	2334464,29
n381	339652,05	2334495,79
n380	339627,26	2334521,94
n379	339627,65	2334539,94
n378	339647,54	2334558,79
n377	339670,77	2334580,81
n376	339692,29	2334601,21
n375	339661,89	2334633,28
n374	339651,77	2334643,96
n373	339630,63	2334666,26
n372	339607,93	2334690,21
n371	339585,23	2334714,16
n370	339562,53	2334738,11
n369	339554,22	2334746,87
n368	339567,76	2334763,13
367	339585,30	2334784,19
393	339550,73	2334809,68
394	339504,36	2334739,41
395	339481,15	2334704,23
396	339512,49	2334684,99
397	339519,87	2334677,28
398	339524,05	2334640,10
399	339533,24	2334595,18
400	339535,10	2334590,44

401	339538,97	2334590,71
402	339641,42	2334616,59
403	339644,18	2334616,50
404	339647,75	2334615,48
405	339650,82	2334611,69
406	339651,03	2334606,82
407	339648,41	2334602,85
408	339645,32	2334601,08
409	339541,50	2334574,85
410	339530,97	2334574,12
411	339522,38	2334579,09
412	339517,84	2334590,61
413	339508,23	2334637,60
414	339504,57	2334670,12
415	339502,36	2334672,43
416	339443,08	2334708,82
417	339396,03	2334735,27
418	339380,34	2334743,30
419	339367,99	2334707,81
420	339365,87	2334704,39
421	339361,25	2334702,51
422	339356,53	2334703,92
423	339297,04	2334608,70
424	339263,17	2334634,94
425	339260,32	2334632,38
426	339240,14	2334558,23
427	339208,17	2334499,63
428	339233,64	2334481,34
429	339269,96	2334466,20
430	339311,19	2334465,06
431	339319,51	2334463,55
432	339317,75	2334431,71
433	339298,06	2334408,41
434	339286,95	2334402,81
435	339276,45	2334404,56
436	339268,29	2334416,23
437	339254,35	2334434,85
438	339224,80	2334458,94
439	339157,49	2334463,25
440	339095,36	2334384,40
441	339081,76	2334330,55
442	339065,73	2334287,29
443	339067,25	2334265,51
444	339092,64	2334252,20
445	339098,52	2334258,59
446	339111,00	2334277,42
447	339119,07	2334299,70
448	339125,99	2334309,31
449	339144,61	2334316,64
450	339154,91	2334312,48
451	339150,75	2334326,55
452	339131,85	2334339,56
453	339138,55	2334351,21
454	339157,38	2334402,68
455	339162,15	2334412,71
456	339173,77	2334430,76
457	339190,91	2334445,15
458	339209,97	2334423,22

459	339223,62	2334375,19
460	339227,90	2334365,30
461	339299,77	2334288,12
462	339285,41	2334269,77
463	339275,56	2334258,96
464	339353,19	2334246,38
465	339362,37	2334246,60
466	339365,77	2334247,64
467	339367,71	2334249,15
468	339373,75	2334256,87
469	339401,87	2334303,78
470	339420,36	2334329,19
471	339433,91	2334349,84
472	339440,57	2334358,03
473	339448,87	2334368,24
474	339488,03	2334407,06
475	339519,61	2334436,29
476	339541,71	2334455,95
477	339556,71	2334472,47
478	339575,98	2334475,56
479	339598,02	2334475,13
480	339640,26	2334466,71
481	339688,79	2334446,67
482	339692,08	2334444,33
483	339694,22	2334440,89
484	339693,85	2334436,08
485	339690,80	2334432,07
486	339685,62	2334431,29
487	339682,59	2334431,92
488	339635,59	2334451,33
489	339596,29	2334459,16
490	339577,10	2334459,54
491	339564,79	2334457,56
492	339552,98	2334444,56
493	339530,36	2334424,44
494	339502,35	2334398,51
495	339499,10	2334395,50
496	339460,74	2334357,48
497	339446,84	2334340,38
498	339433,52	2334320,09
499	339415,22	2334294,94
500	339386,96	2334247,79
501	339379,11	2334237,74
502	339373,26	2334233,19
503	339364,93	2334230,66
504	339352,14	2334230,35
505	339269,54	2334243,75
506	339261,83	2334243,88
507	339253,94	2334235,22
508	339190,45	2334194,92
509	339122,32	2334162,56
510	339114,28	2334151,16
511	339117,88	2334132,49
512	339156,57	2334084,42
513	339216,76	2334124,13
514	339257,54	2334140,43
515	339282,60	2334119,43
516	339343,04	2334156,37

517	339492,08	2334276,88
518	339543,91	2334318,57
519	339602,39	2334328,00
520	339653,05	2334367,28
521	339657,67	2334367,71
522	339661,52	2334365,74
523	339663,49	2334362,29
524	339663,49	2334358,71
525	339662,17	2334355,37
526	339608,56	2334313,80
527	339550,22	2334304,39
528	339465,19	2334236,01
529	339351,72	2334144,09
530	339294,73	2334109,26
531	339302,05	2334103,13
532	339345,89	2334129,04
533	339358,67	2334139,17
534	339394,29	2334167,28
535	339429,92	2334195,38
536	339442,70	2334205,51
537	339478,20	2334233,72
538	339513,22	2334262,34
539	339525,98	2334272,49
540	339563,24	2334299,21
541	339620,34	2334309,01
542	339630,72	2334321,18
543	339666,78	2334348,92
544	339675,00	2334355,40
545	339662,85	2334372,42
546	339654,77	2334385,12
н385	339711,02	2334414,63
Условный номер земельного участка		:3У89
Площадь земельного участка		250м²
Обозначение характерных точек границы	Координаты, м	
	Х	У
1	2	3
н547	339862,10	2334446,44
н548	339859,15	2334449,45
н549	339832,65	2334436,94
н550	339842,34	2334427,06
н551	339861,39	2334445,74
н547	339862,10	2334446,44
Условный номер земельного участка		:3У90
Площадь земельного участка		37207м²
Обозначение характерных точек границы	Координаты, м	
	Х	У
1	2	3
24	339830,44	2334149,63
25	339902,05	2334226,82
26	339927,77	2334251,39
27	339928,93	2334252,97
28	339955,60	2334287,48
29	339984,88	2334315,71
30	339976,98	2334323,79
31	339861,60	2334445,52

<i>n169</i>	<i>339862,25</i>	<i>2334446,28</i>
<i>n547</i>	<i>339862,10</i>	<i>2334446,44</i>
<i>n551</i>	<i>339861,39</i>	<i>2334445,74</i>
<i>n550</i>	<i>339842,34</i>	<i>2334427,06</i>
<i>552</i>	<i>339795,50</i>	<i>2334381,12</i>
<i>n553</i>	<i>339764,76</i>	<i>2334350,95</i>
<i>554</i>	<i>339742,75</i>	<i>2334392,90</i>
<i>555</i>	<i>339739,40</i>	<i>2334399,28</i>
<i>n193</i>	<i>339737,21</i>	<i>2334403,45</i>
<i>198</i>	<i>339726,95</i>	<i>2334423,00</i>
<i>n385</i>	<i>339711,02</i>	<i>2334414,63</i>
<i>546</i>	<i>339654,77</i>	<i>2334385,12</i>
<i>545</i>	<i>339662,85</i>	<i>2334372,42</i>
<i>556</i>	<i>339691,39</i>	<i>2334387,39</i>
<i>557</i>	<i>339717,99</i>	<i>2334401,35</i>
<i>558</i>	<i>339738,06</i>	<i>2334363,08</i>
<i>559</i>	<i>339752,16</i>	<i>2334336,21</i>
<i>560</i>	<i>339732,29</i>	<i>2334312,95</i>
<i>561</i>	<i>339712,77</i>	<i>2334290,17</i>
<i>562</i>	<i>339693,16</i>	<i>2334267,30</i>
<i>563</i>	<i>339654,46</i>	<i>2334300,29</i>
<i>564</i>	<i>339643,22</i>	<i>2334309,87</i>
<i>565</i>	<i>339643,54</i>	<i>2334310,25</i>
<i>542</i>	<i>339630,72</i>	<i>2334321,18</i>
<i>541</i>	<i>339620,34</i>	<i>2334309,01</i>
<i>566</i>	<i>339633,16</i>	<i>2334298,07</i>
<i>567</i>	<i>339633,49</i>	<i>2334298,45</i>
<i>568</i>	<i>339658,29</i>	<i>2334277,31</i>
<i>569</i>	<i>339683,40</i>	<i>2334255,91</i>
<i>570</i>	<i>339654,11</i>	<i>2334221,74</i>
<i>571</i>	<i>339624,83</i>	<i>2334187,57</i>
<i>572</i>	<i>339601,23</i>	<i>2334207,69</i>
<i>573</i>	<i>339577,64</i>	<i>2334227,80</i>
<i>574</i>	<i>339554,05</i>	<i>2334247,91</i>
<i>575</i>	<i>339537,76</i>	<i>2334261,79</i>
<i>576</i>	<i>339538,08</i>	<i>2334262,17</i>
<i>539</i>	<i>339525,98</i>	<i>2334272,49</i>
<i>538</i>	<i>339513,22</i>	<i>2334262,34</i>
<i>577</i>	<i>339527,70</i>	<i>2334250,00</i>
<i>578</i>	<i>339528,03</i>	<i>2334250,38</i>
<i>579</i>	<i>339538,93</i>	<i>2334241,08</i>
<i>580</i>	<i>339564,31</i>	<i>2334219,45</i>
<i>581</i>	<i>339589,69</i>	<i>2334197,82</i>
<i>582</i>	<i>339615,06</i>	<i>2334176,19</i>
<i>583</i>	<i>339585,78</i>	<i>2334142,02</i>
<i>584</i>	<i>339556,37</i>	<i>2334107,96</i>
<i>585</i>	<i>339528,21</i>	<i>2334131,96</i>
<i>586</i>	<i>339500,05</i>	<i>2334155,97</i>
<i>587</i>	<i>339471,89</i>	<i>2334179,97</i>
<i>588</i>	<i>339468,01</i>	<i>2334183,27</i>
<i>589</i>	<i>339454,46</i>	<i>2334194,83</i>
<i>590</i>	<i>339454,78</i>	<i>2334195,22</i>
<i>536</i>	<i>339442,70</i>	<i>2334205,51</i>
<i>535</i>	<i>339429,92</i>	<i>2334195,38</i>
<i>591</i>	<i>339444,40</i>	<i>2334183,04</i>
<i>592</i>	<i>339444,73</i>	<i>2334183,42</i>
<i>593</i>	<i>339451,83</i>	<i>2334177,36</i>
<i>594</i>	<i>339475,57</i>	<i>2334157,12</i>

595	339499,22	2334136,96
596	339522,87	2334116,80
597	339546,56	2334096,61
598	339517,24	2334062,47
599	339488,05	2334028,23
600	339464,30	2334048,47
601	339440,65	2334068,63
602	339417,00	2334088,79
603	339393,35	2334108,95
604	339370,43	2334128,49
605	339370,74	2334128,88
533	339358,67	2334139,17
532	339345,89	2334129,04
606	339360,37	2334116,70
607	339360,69	2334117,08
608	339364,16	2334114,12
609	339387,83	2334093,94
610	339410,21	2334074,86
611	339432,71	2334055,69
612	339455,29	2334036,44
613	339478,31	2334016,81
614	339448,83	2333982,24
615	339453,66	2333978,73
616	339463,33	2333980,89
617	339526,05	2333933,06
618	339564,09	2333965,09
619	339614,42	2334004,43
620	339607,86	2334009,89
621	339578,56	2333989,00
н622	339552,85	2333969,86
623	339551,17	2333968,61
624	339530,52	2333953,63
625	339521,85	2333943,87
626	339496,49	2333962,25
627	339471,13	2333980,64
628	339495,30	2334008,99
н629	339496,60	2334010,51
630	339520,47	2334038,52
631	339542,50	2334064,37
632	339538,07	2334068,07
33	339595,15	2334134,67
34	339599,90	2334130,84
35	339628,76	2334164,51
36	339649,65	2334146,71
37	339670,82	2334128,66
38	339692,29	2334110,36
39	339718,35	2334088,14
40	339683,37	2334063,40
41	339697,92	2334051,64
42	339726,60	2334071,88
633	339764,89	2334099,65
23	339791,69	2334119,08
24	339830,44	2334149,63
43	339804,85	2334152,38
44	339779,41	2334174,07
45	339758,86	2334191,58
46	339738,31	2334209,10

47	339717,76	2334226,61
48	339697,10	2334244,23
49	339667,81	2334210,06
50	339638,52	2334175,90
51	339659,38	2334158,12
52	339679,93	2334140,61
19	339700,47	2334123,09
20	339730,85	2334097,20
21	339737,58	2334102,09
22	339752,00	2334112,54
16	339768,33	2334124,38
53	339780,83	2334133,44
43	339804,85	2334152,38
54	339844,96	2334191,85
55	339889,22	2334239,46
56	339920,72	2334269,54
57	339964,10	2334311,22
58	339943,21	2334333,25
59	339923,27	2334354,29
60	339906,07	2334372,43
61	339889,41	2334390,01
62	339860,92	2334420,07
63	339839,50	2334399,06
64	339817,93	2334377,90
65	339779,91	2334340,60
66	339800,69	2334322,89
67	339821,23	2334305,38
68	339828,44	2334299,23
69	339828,77	2334299,61
70	339841,91	2334288,41
71	339831,36	2334276,38
72	339818,39	2334287,43
73	339818,71	2334287,81
74	339811,34	2334294,10
75	339790,79	2334311,62
76	339769,98	2334329,36
77	339740,62	2334295,00
78	339706,86	2334255,62
79	339729,73	2334236,12
80	339751,85	2334217,26
81	339773,97	2334198,41
82	339795,32	2334180,21
83	339816,86	2334161,85
84	339818,20	2334162,90
54	339844,96	2334191,85
Условный номер земельного участка		:3У91
Площадь земельного участка		5654м²
Обозначение характерных точек границы	Координаты, м	
	X	Y
1	2	3
n169	339862,25	2334446,28
634	339867,75	2334452,70
635	339951,27	2334525,59
175	339963,16	2334555,32
174	339958,96	2334551,85

n173	339946,20	2334540,94
n177	339923,36	2334521,41
180	339914,47	2334513,81
n179	339900,61	2334501,81
n182	339877,90	2334482,16
185	339860,65	2334467,23
n184	339853,91	2334464,12
188	339827,93	2334452,13
n187	339810,06	2334443,34
n192	339792,34	2334434,62
196	339744,04	2334410,85
195	339740,46	2334408,51
194	339738,45	2334404,00
555	339739,40	2334399,28
554	339742,75	2334392,90
636	339747,69	2334395,94
637	339750,93	2334397,52
638	339770,65	2334407,22
552	339795,50	2334381,12
n550	339842,34	2334427,06
n549	339832,65	2334436,94
n548	339859,15	2334449,45
n547	339862,10	2334446,44
n169	339862,25	2334446,28
Условный номер земельного участка		:3У92
Площадь земельного участка		17633м²
Обозначение характерных точек границы	Координаты, м	
	X	Y
1	2	3
639	340215,96	2334277,41
n640	340083,74	2334404,29
n641	340072,68	2334389,89
n642	340019,64	2334340,24
n643	340011,44	2334332,24
644	340155,45	2334211,52
639	340215,96	2334277,41
Условный номер земельного участка		:3У93
Площадь земельного участка		416м²
Обозначение характерных точек границы	Координаты, м	
	X	Y
1	2	3
645	340011,05	2334332,57
n643	340011,44	2334332,24
n642	340019,64	2334340,24
n641	340072,68	2334389,89
n640	340083,74	2334404,29
646	340079,83	2334408,05
645	340011,05	2334332,57
Условный номер земельного участка		:3У194
Площадь земельного участка		704м²
Обозначение характерных точек границы	Координаты, м	
	X	Y
1	2	3

646	340079,83	2334408,05
389	340071,01	2334410,21
388	340006,41	2334336,46
645	340011,05	2334332,57
646	340079,83	2334408,05
Условный номер земельного участка		:3У204
Площадь земельного участка		<u>3м²</u>
Обозначение характерных точек границы	Координаты, м	
	X	Y
1	2	3
555	339739,40	2334399,28
194	339738,45	2334404,00
n193	339737,21	2334403,45
555	339739,40	2334399,28
Условный номер земельного участка		:3У206
Площадь земельного участка		<u>862м²</u>
Обозначение характерных точек границы	Координаты, м	
	X	Y
1	2	3
n146	339983,28	2334545,44
n170	339969,11	2334560,39
175	339963,16	2334555,32
635	339951,27	2334525,59
634	339867,75	2334452,70
n169	339862,25	2334446,28
n163	339896,92	2334475,01
n162	339931,26	2334503,36
n147	339943,85	2334513,34
n146	339983,28	2334545,44
Условный номер земельного участка		:3У234
Площадь земельного участка		<u>200м²</u>
Обозначение характерных точек границы	Координаты, м	
	X	Y
1	2	3
n243	339839,11	2334697,17
n329	339845,39	2334703,37
n390	339841,69	2334707,26
n930	339836,28	2334712,90
n245	339825,40	2334702,58
n244	339834,69	2334692,81
n243	339839,11	2334697,17
Условный номер земельного участка		:3У232
Площадь земельного участка		<u>94м²</u>
Обозначение характерных точек границы	Координаты, м	
	X	Y
1	2	3
n391	339850,38	2334715,49
n392	339844,99	2334721,16
n930	339836,28	2334712,90
n390	339841,69	2334707,26
n391	339850,38	2334715,49

Условный номер земельного участка :3У231		
Площадь земельного участка <u>106м²</u>		
Обозначение характерных точек границы	Координаты, м	
	X	Y
1	2	3
n285	340091,55	2334444,00
n387	340098,95	2334453,63
n386	340093,54	2334459,34
n286	340084,84	2334451,05
n285	340091,55	2334444,00
Условный номер земельного участка :3У94		
Площадь земельного участка <u>1161м²</u>		
Обозначение характерных точек границы	Координаты, м	
	X	Y
1	2	3
367	339585,30	2334784,19
393	339550,73	2334809,68
n647	339534,89	2334785,68
n368	339567,76	2334763,13
367	339585,30	2334784,19
Условный номер земельного участка :3У95		
Площадь земельного участка <u>1325м²</u>		
Обозначение характерных точек границы	Координаты, м	
	X	Y
1	2	3
n368	339567,76	2334763,13
n647	339534,89	2334785,68
n648	339508,31	2334745,40
n369	339554,22	2334746,87
n368	339567,76	2334763,13
Условный номер земельного участка :3У96		
Площадь земельного участка <u>1955м²</u>		
Обозначение характерных точек границы	Координаты, м	
	X	Y
1	2	3
n370	339562,53	2334738,11
n369	339554,22	2334746,87
n648	339508,31	2334745,40
394	339504,36	2334739,41
n649	339493,80	2334723,40
n650	339518,98	2334696,83
n370	339562,53	2334738,11
Условный номер земельного участка :3У97		
Площадь земельного участка <u>1980м²</u>		
Обозначение характерных точек границы	Координаты, м	
	X	Y
1	2	3
n371	339585,23	2334714,16
n370	339562,53	2334738,11
n650	339518,98	2334696,83

<i>н651</i>	<i>339541,68</i>	<i>2334672,88</i>
<i>н371</i>	<i>339585,23</i>	<i>2334714,16</i>
Условный номер земельного участка		<i>:3У98</i>
Площадь земельного участка		<i>1980м²</i>
Обозначение характерных точек границы	Координаты, м	
	X	Y
1	2	3
<i>н372</i>	<i>339607,93</i>	<i>2334690,21</i>
<i>н371</i>	<i>339585,23</i>	<i>2334714,16</i>
<i>н651</i>	<i>339541,68</i>	<i>2334672,88</i>
<i>н652</i>	<i>339564,38</i>	<i>2334648,93</i>
<i>н372</i>	<i>339607,93</i>	<i>2334690,21</i>
Условный номер земельного участка		<i>:3У99</i>
Площадь земельного участка		<i>1980м²</i>
Обозначение характерных точек границы	Координаты, м	
	X	Y
1	2	3
<i>н653</i>	<i>339587,09</i>	<i>2334624,98</i>
<i>н373</i>	<i>339630,63</i>	<i>2334666,26</i>
<i>н372</i>	<i>339607,93</i>	<i>2334690,21</i>
<i>н652</i>	<i>339564,38</i>	<i>2334648,93</i>
<i>н653</i>	<i>339587,09</i>	<i>2334624,98</i>
Условный номер земельного участка		<i>:3У100</i>
Площадь земельного участка		<i>1778м²</i>
Обозначение характерных точек границы	Координаты, м	
	X	Y
1	2	3
<i>н654</i>	<i>339648,02</i>	<i>2334637,25</i>
<i>н655</i>	<i>339646,44</i>	<i>2334638,92</i>
<i>н374</i>	<i>339651,77</i>	<i>2334643,96</i>
<i>н373</i>	<i>339630,63</i>	<i>2334666,26</i>
<i>н653</i>	<i>339587,09</i>	<i>2334624,98</i>
<i>н656</i>	<i>339599,49</i>	<i>2334611,89</i>
<i>н657</i>	<i>339627,78</i>	<i>2334618,09</i>
<i>н658</i>	<i>339644,63</i>	<i>2334634,04</i>
<i>н654</i>	<i>339648,02</i>	<i>2334637,25</i>
Условный номер земельного участка		<i>:3У101</i>
Площадь земельного участка		<i>1253м²</i>
Обозначение характерных точек границы	Координаты, м	
	X	Y
1	2	3
<i>н377</i>	<i>339670,77</i>	<i>2334580,81</i>
<i>н376</i>	<i>339692,29</i>	<i>2334601,21</i>
<i>н375</i>	<i>339661,89</i>	<i>2334633,28</i>
<i>н659</i>	<i>339653,18</i>	<i>2334625,03</i>
<i>403</i>	<i>339644,18</i>	<i>2334616,50</i>
<i>404</i>	<i>339647,75</i>	<i>2334615,48</i>
<i>405</i>	<i>339650,82</i>	<i>2334611,69</i>
<i>406</i>	<i>339651,03</i>	<i>2334606,82</i>
<i>407</i>	<i>339648,41</i>	<i>2334602,85</i>
<i>н377</i>	<i>339670,77</i>	<i>2334580,81</i>

Условный номер земельного участка :3У102		
Площадь земельного участка <u>1224м²</u>		
Обозначение характерных точек границы	Координаты, м	
	X	Y
1	2	3
n377	339670,77	2334580,81
407	339648,41	2334602,85
408	339645,32	2334601,08
n660	339614,78	2334593,36
n378	339647,54	2334558,79
n377	339670,77	2334580,81
Условный номер земельного участка :3У103		
Площадь земельного участка <u>1703м²</u>		
Обозначение характерных точек границы	Координаты, м	
	X	Y
1	2	3
n379	339627,65	2334539,94
n378	339647,54	2334558,79
n660	339614,78	2334593,36
n661	339601,39	2334589,98
n662	339600,62	2334540,33
n379	339627,65	2334539,94
Условный номер земельного участка :3У104		
Площадь земельного участка <u>1226м²</u>		
Обозначение характерных точек границы	Координаты, м	
	X	Y
1	2	3
n662	339600,62	2334540,33
n661	339601,39	2334589,98
n663	339574,67	2334583,23
n664	339574,01	2334540,73
n662	339600,62	2334540,33
Условный номер земельного участка :3У105		
Площадь земельного участка <u>1114м²</u>		
Обозначение характерных точек границы	Координаты, м	
	X	Y
1	2	3
n664	339574,01	2334540,73
n663	339574,67	2334583,23
n665	339545,71	2334575,91
n666	339545,17	2334541,15
n664	339574,01	2334540,73
Условный номер земельного участка :3У106		
Площадь земельного участка <u>1065м²</u>		
Обозначение характерных точек границы	Координаты, м	
	X	Y
1	2	3
n666	339545,17	2334541,15
n665	339545,71	2334575,91
409	339541,50	2334574,85

410	339530,97	2334574,12
411	339522,38	2334579,09
н667	339520,68	2334583,41
н668	339504,64	2334565,43
н669	339534,53	2334538,85
н670	339536,70	2334541,28
н666	339545,17	2334541,15
Условный номер земельного участка		:ЗУ107
Площадь земельного участка		1002м²
Обозначение характерных точек границы	Координаты, м	
	X	Y
1	2	3
н669	339534,53	2334538,85
н668	339504,64	2334565,43
н671	339501,22	2334561,60
н672	339487,99	2334546,77
н673	339517,85	2334520,14
н669	339534,53	2334538,85
Условный номер земельного участка		:ЗУ108
Площадь земельного участка		1000м²
Обозначение характерных точек границы	Координаты, м	
	X	Y
1	2	3
н674	339501,21	2334501,49
н673	339517,85	2334520,14
н672	339487,99	2334546,77
н675	339481,94	2334539,97
н676	339471,35	2334528,11
н674	339501,21	2334501,49
Условный номер земельного участка		:ЗУ109
Площадь земельного участка		1000м²
Обозначение характерных точек границы	Координаты, м	
	X	Y
1	2	3
н677	339484,57	2334482,83
н674	339501,21	2334501,49
н676	339471,35	2334528,11
н678	339462,65	2334518,35
н679	339454,71	2334509,45
н677	339484,57	2334482,83
Условный номер земельного участка		:ЗУ110
Площадь земельного участка		1000м²
Обозначение характерных точек границы	Координаты, м	
	X	Y
1	2	3
н680	339467,93	2334464,17
н677	339484,57	2334482,83
н679	339454,71	2334509,45
н681	339443,36	2334496,73
н682	339438,07	2334490,79
н680	339467,93	2334464,17

Условный номер земельного участка :3У111		
Площадь земельного участка 1000м^2		
Обозначение характерных точек границы	Координаты, м	
	X	Y
1	2	3
н680	339467,93	2334464,17
н682	339438,07	2334490,79
н683	339424,08	2334475,10
н684	339421,43	2334472,14
н685	339451,29	2334445,51
н680	339467,93	2334464,17
Условный номер земельного участка :3У112		
Площадь земельного участка 1000м^2		
Обозначение характерных точек границы	Координаты, м	
	X	Y
1	2	3
н686	339434,64	2334426,86
н685	339451,29	2334445,51
н684	339421,43	2334472,14
н687	339404,79	2334453,48
н686	339434,64	2334426,86
Условный номер земельного участка :3У113		
Площадь земельного участка 1000м^2		
Обозначение характерных точек границы	Координаты, м	
	X	Y
1	2	3
н683	339424,08	2334475,10
н688	339398,33	2334498,07
н689	339379,05	2334476,44
н687	339404,79	2334453,48
н684	339421,43	2334472,14
н683	339424,08	2334475,10
Условный номер земельного участка :3У114		
Площадь земельного участка 1000м^2		
Обозначение характерных точек границы	Координаты, м	
	X	Y
1	2	3
н681	339443,36	2334496,73
н690	339417,62	2334519,69
н688	339398,33	2334498,07
н683	339424,08	2334475,10
н682	339438,07	2334490,79
н681	339443,36	2334496,73
Условный номер земельного участка :3У115		
Площадь земельного участка 999м^2		
Обозначение характерных точек границы	Координаты, м	
	X	Y
1	2	3
н681	339443,36	2334496,73
н679	339454,71	2334509,45

<i>н678</i>	<i>339462,65</i>	<i>2334518,35</i>
<i>н691</i>	<i>339436,90</i>	<i>2334541,31</i>
<i>н690</i>	<i>339417,62</i>	<i>2334519,69</i>
<i>н681</i>	<i>339443,36</i>	<i>2334496,73</i>
Условный номер земельного участка		<i>:3У116</i>
Площадь земельного участка		<i>1000м²</i>
Обозначение характерных точек границы	Координаты, м	
	X	Y
1	2	3
<i>н678</i>	<i>339462,65</i>	<i>2334518,35</i>
<i>н676</i>	<i>339471,35</i>	<i>2334528,11</i>
<i>н675</i>	<i>339481,94</i>	<i>2334539,97</i>
<i>н692</i>	<i>339456,19</i>	<i>2334562,94</i>
<i>н691</i>	<i>339436,90</i>	<i>2334541,31</i>
<i>н678</i>	<i>339462,65</i>	<i>2334518,35</i>
Условный номер земельного участка		<i>:3У117</i>
Площадь земельного участка		<i>999м²</i>
Обозначение характерных точек границы	Координаты, м	
	X	Y
1	2	3
<i>н675</i>	<i>339481,94</i>	<i>2334539,97</i>
<i>н672</i>	<i>339487,99</i>	<i>2334546,77</i>
<i>н671</i>	<i>339501,22</i>	<i>2334561,60</i>
<i>н693</i>	<i>339475,47</i>	<i>2334584,56</i>
<i>н692</i>	<i>339456,19</i>	<i>2334562,94</i>
<i>н675</i>	<i>339481,94</i>	<i>2334539,97</i>
Условный номер земельного участка		<i>:3У118</i>
Площадь земельного участка		<i>1386м²</i>
Обозначение характерных точек границы	Координаты, м	
	X	Y
1	2	3
<i>н671</i>	<i>339501,22</i>	<i>2334561,60</i>
<i>н668</i>	<i>339504,64</i>	<i>2334565,43</i>
<i>н667</i>	<i>339520,68</i>	<i>2334583,41</i>
<i>412</i>	<i>339517,84</i>	<i>2334590,61</i>
<i>н694</i>	<i>339511,19</i>	<i>2334623,11</i>
<i>н695</i>	<i>339501,52</i>	<i>2334612,26</i>
<i>н696</i>	<i>339500,77</i>	<i>2334612,93</i>
<i>н693</i>	<i>339475,47</i>	<i>2334584,56</i>
<i>н671</i>	<i>339501,22</i>	<i>2334561,60</i>
Условный номер земельного участка		<i>:3У119</i>
Площадь земельного участка		<i>1224м²</i>
Обозначение характерных точек границы	Координаты, м	
	X	Y
1	2	3
<i>н697</i>	<i>339496,84</i>	<i>2334634,01</i>
<i>н698</i>	<i>339507,31</i>	<i>2334645,75</i>
<i>414</i>	<i>339504,57</i>	<i>2334670,12</i>
<i>415</i>	<i>339502,36</i>	<i>2334672,43</i>
<i>н699</i>	<i>339482,79</i>	<i>2334684,44</i>
<i>н700</i>	<i>339464,01</i>	<i>2334663,30</i>

<i>n697</i>	339496,84	2334634,01
Условный номер земельного участка		<u>:3У120</u>
Площадь земельного участка		<u>1247м²</u>
Обозначение характерных точек границы	Координаты, м	
	X	Y
1	2	3
<i>n701</i>	339478,95	2334612,45
<i>n702</i>	339488,86	2334623,56
<i>n703</i>	339488,11	2334624,22
<i>n697</i>	339496,84	2334634,01
<i>n700</i>	339464,01	2334663,30
<i>n704</i>	339445,37	2334642,40
<i>n701</i>	339478,95	2334612,45
Условный номер земельного участка		<u>:3У121</u>
Площадь земельного участка		<u>1260м²</u>
Обозначение характерных точек границы	Координаты, м	
	X	Y
1	2	3
<i>n701</i>	339478,95	2334612,45
<i>n704</i>	339445,37	2334642,40
<i>n705</i>	339426,73	2334621,51
<i>n706</i>	339437,93	2334611,52
<i>n707</i>	339460,31	2334591,55
<i>n701</i>	339478,95	2334612,45
Условный номер земельного участка		<u>:3У122</u>
Площадь земельного участка		<u>1350м²</u>
Обозначение характерных точек границы	Координаты, м	
	X	Y
1	2	3
<i>n708</i>	339430,36	2334557,97
<i>n707</i>	339460,31	2334591,55
<i>n706</i>	339437,93	2334611,52
<i>n709</i>	339407,97	2334577,94
<i>n708</i>	339430,36	2334557,97
Условный номер земельного участка		<u>:3У123</u>
Площадь земельного участка		<u>1350м²</u>
Обозначение характерных точек границы	Координаты, м	
	X	Y
1	2	3
<i>n709</i>	339407,97	2334577,94
<i>n706</i>	339437,93	2334611,52
<i>n705</i>	339426,73	2334621,51
<i>n710</i>	339415,54	2334631,49
<i>n711</i>	339385,58	2334597,91
<i>n709</i>	339407,97	2334577,94
Условный номер земельного участка		<u>:3У124</u>
Площадь земельного участка		<u>1350м²</u>
Обозначение характерных точек границы	Координаты, м	
	X	Y
1	2	3

<i>n710</i>	<i>339415,54</i>	<i>2334631,49</i>
<i>n712</i>	<i>339393,15</i>	<i>2334651,46</i>
<i>n713</i>	<i>339363,20</i>	<i>2334617,88</i>
<i>n711</i>	<i>339385,58</i>	<i>2334597,91</i>
<i>n710</i>	<i>339415,54</i>	<i>2334631,49</i>
Условный номер земельного участка		<i>:3У125</i>
Площадь земельного участка		<i>1260м²</i>
Обозначение характерных точек границы	Координаты, м	
	X	Y
1	2	3
<i>n705</i>	<i>339426,73</i>	<i>2334621,51</i>
<i>n704</i>	<i>339445,37</i>	<i>2334642,40</i>
<i>n714</i>	<i>339411,79</i>	<i>2334672,36</i>
<i>n712</i>	<i>339393,15</i>	<i>2334651,46</i>
<i>n710</i>	<i>339415,54</i>	<i>2334631,49</i>
<i>n705</i>	<i>339426,73</i>	<i>2334621,51</i>
Условный номер земельного участка		<i>:3У126</i>
Площадь земельного участка		<i>1260м²</i>
Обозначение характерных точек границы	Координаты, м	
	X	Y
1	2	3
<i>n700</i>	<i>339464,01</i>	<i>2334663,30</i>
<i>n715</i>	<i>339430,80</i>	<i>2334692,92</i>
<i>n716</i>	<i>339430,42</i>	<i>2334693,25</i>
<i>n714</i>	<i>339411,79</i>	<i>2334672,36</i>
<i>n704</i>	<i>339445,37</i>	<i>2334642,40</i>
<i>n700</i>	<i>339464,01</i>	<i>2334663,30</i>
Условный номер земельного участка		<i>:3У127</i>
Площадь земельного участка		<i>1080м²</i>
Обозначение характерных точек границы	Координаты, м	
	X	Y
1	2	3
<i>n699</i>	<i>339482,79</i>	<i>2334684,44</i>
<i>n717</i>	<i>339444,31</i>	<i>2334708,07</i>
<i>n715</i>	<i>339430,80</i>	<i>2334692,92</i>
<i>n700</i>	<i>339464,01</i>	<i>2334663,30</i>
<i>n699</i>	<i>339482,79</i>	<i>2334684,44</i>
Условный номер земельного участка		<i>:3У128</i>
Площадь земельного участка		<i>1732м²</i>
Обозначение характерных точек границы	Координаты, м	
	X	Y
1	2	3
<i>n718</i>	<i>339403,70</i>	<i>2334685,82</i>
<i>n719</i>	<i>339419,23</i>	<i>2334703,24</i>
<i>n720</i>	<i>339418,85</i>	<i>2334703,57</i>
<i>n721</i>	<i>339430,06</i>	<i>2334716,14</i>
<i>417</i>	<i>339396,03</i>	<i>2334735,27</i>
<i>418</i>	<i>339380,34</i>	<i>2334743,30</i>
<i>n722</i>	<i>339370,63</i>	<i>2334715,38</i>
<i>n718</i>	<i>339403,70</i>	<i>2334685,82</i>
Условный номер земельного участка		<i>:3У129</i>

Площадь земельного участка		<u>1548м²</u>	
Обозначение характерных точек границы	Координаты, м		
	X	Y	
1	2	3	
n723	339380,27	2334659,55	
n718	339403,70	2334685,82	
n722	339370,63	2334715,38	
419	339367,99	2334707,81	
420	339365,87	2334704,39	
421	339361,25	2334702,51	
422	339356,53	2334703,92	
n724	339347,31	2334689,16	
n723	339380,27	2334659,55	
Условный номер земельного участка		<u>:3У130</u>	
Площадь земельного участка		<u>1317м²</u>	
Обозначение характерных точек границы	Координаты, м		
	X	Y	
1	2	3	
n725	339359,19	2334635,92	
n723	339380,27	2334659,55	
n724	339347,31	2334689,16	
n726	339330,27	2334661,89	
n725	339359,19	2334635,92	
Условный номер земельного участка		<u>:3У131</u>	
Площадь земельного участка		<u>1698м²</u>	
Обозначение характерных точек границы	Координаты, м		
	X	Y	
1	2	3	
n727	339335,01	2334608,82	
n728	339342,02	2334616,67	
n725	339359,19	2334635,92	
n726	339330,27	2334661,89	
n729	339297,55	2334609,52	
n727	339335,01	2334608,82	
Условный номер земельного участка		<u>:3У132</u>	
Площадь земельного участка		<u>1200м²</u>	
Обозначение характерных точек границы	Координаты, м		
	X	Y	
1	2	3	
n730	339393,75	2334516,92	
n731	339420,38	2334546,78	
n732	339397,99	2334566,74	
n733	339371,36	2334536,89	
n730	339393,75	2334516,92	
Условный номер земельного участка		<u>:3У133</u>	
Площадь земельного участка		<u>1200м²</u>	
Обозначение характерных точек границы	Координаты, м		
	X	Y	
1	2	3	
n733	339371,36	2334536,89	

<i>n732</i>	<i>339397,99</i>	<i>2334566,74</i>
<i>n734</i>	<i>339375,60</i>	<i>2334586,71</i>
<i>n735</i>	<i>339348,98</i>	<i>2334556,86</i>
<i>n733</i>	<i>339371,36</i>	<i>2334536,89</i>
Условный номер земельного участка		<i>:3У134</i>
Площадь земельного участка		<i>1345м²</i>
Обозначение характерных точек границы	Координаты, м	
	X	Y
1	2	3
<i>n735</i>	<i>339348,98</i>	<i>2334556,86</i>
<i>n734</i>	<i>339375,60</i>	<i>2334586,71</i>
<i>n736</i>	<i>339358,50</i>	<i>2334601,96</i>
<i>n737</i>	<i>339348,88</i>	<i>2334592,03</i>
<i>n738</i>	<i>339308,12</i>	<i>2334593,30</i>
<i>n739</i>	<i>339326,59</i>	<i>2334576,83</i>
<i>n735</i>	<i>339348,98</i>	<i>2334556,86</i>
Условный номер земельного участка		<i>:3У135</i>
Площадь земельного участка		<i>1200м²</i>
Обозначение характерных точек границы	Координаты, м	
	X	Y
1	2	3
<i>n740</i>	<i>339367,13</i>	<i>2334487,07</i>
<i>n730</i>	<i>339393,75</i>	<i>2334516,92</i>
<i>n733</i>	<i>339371,36</i>	<i>2334536,89</i>
<i>n741</i>	<i>339344,74</i>	<i>2334507,04</i>
<i>n740</i>	<i>339367,13</i>	<i>2334487,07</i>
Условный номер земельного участка		<i>:3У136</i>
Площадь земельного участка		<i>1200м²</i>
Обозначение характерных точек границы	Координаты, м	
	X	Y
1	2	3
<i>n741</i>	<i>339344,74</i>	<i>2334507,04</i>
<i>n733</i>	<i>339371,36</i>	<i>2334536,89</i>
<i>n735</i>	<i>339348,98</i>	<i>2334556,86</i>
<i>n742</i>	<i>339322,35</i>	<i>2334527,01</i>
<i>n741</i>	<i>339344,74</i>	<i>2334507,04</i>
Условный номер земельного участка		<i>:3У137</i>
Площадь земельного участка		<i>1200м²</i>
Обозначение характерных точек границы	Координаты, м	
	X	Y
1	2	3
<i>n742</i>	<i>339322,35</i>	<i>2334527,01</i>
<i>n735</i>	<i>339348,98</i>	<i>2334556,86</i>
<i>n739</i>	<i>339326,59</i>	<i>2334576,83</i>
<i>n743</i>	<i>339299,96</i>	<i>2334546,98</i>
<i>n742</i>	<i>339322,35</i>	<i>2334527,01</i>
Условный номер земельного участка		<i>:3У138</i>
Площадь земельного участка		<i>1124м²</i>
Обозначение характерных точек границы	Координаты, м	
	X	Y

1	2	3
<i>н739</i>	<i>339326,59</i>	<i>2334576,83</i>
<i>н738</i>	<i>339308,12</i>	<i>2334593,30</i>
<i>н744</i>	<i>339303,93</i>	<i>2334593,43</i>
<i>н745</i>	<i>339278,69</i>	<i>2334565,95</i>
<i>н743</i>	<i>339299,96</i>	<i>2334546,98</i>
<i>н739</i>	<i>339326,59</i>	<i>2334576,83</i>
Условный номер земельного участка		<i>:3У139</i>
Площадь земельного участка		<i>1160м²</i>
Обозначение характерных точек границы	Координаты, м	
	X	Y
1	2	3
<i>н746</i>	<i>339276,45</i>	<i>2334567,95</i>
<i>н747</i>	<i>339302,62</i>	<i>2334596,44</i>
<i>н748</i>	<i>339250,73</i>	<i>2334597,13</i>
<i>н749</i>	<i>339243,40</i>	<i>2334570,15</i>
<i>н750</i>	<i>339251,46</i>	<i>2334562,76</i>
<i>н751</i>	<i>339265,11</i>	<i>2334578,06</i>
<i>н746</i>	<i>339276,45</i>	<i>2334567,95</i>
Условный номер земельного участка		<i>:3У140</i>
Площадь земельного участка		<i>2408м²</i>
Обозначение характерных точек границы	Координаты, м	
	X	Y
1	2	3
<i>н752</i>	<i>339290,72</i>	<i>2334535,13</i>
<i>н753</i>	<i>339267,81</i>	<i>2334555,55</i>
<i>н754</i>	<i>339264,25</i>	<i>2334551,36</i>
<i>н755</i>	<i>339214,12</i>	<i>2334495,36</i>
<i>428</i>	<i>339233,64</i>	<i>2334481,34</i>
<i>н756</i>	<i>339240,10</i>	<i>2334478,65</i>
<i>н752</i>	<i>339290,72</i>	<i>2334535,13</i>
Условный номер земельного участка		<i>:3У141</i>
Площадь земельного участка		<i>2131м²</i>
Обозначение характерных точек границы	Координаты, м	
	X	Y
1	2	3
<i>н757</i>	<i>339312,96</i>	<i>2334515,32</i>
<i>н752</i>	<i>339290,72</i>	<i>2334535,13</i>
<i>н756</i>	<i>339240,10</i>	<i>2334478,65</i>
<i>н758</i>	<i>339269,97</i>	<i>2334466,20</i>
<i>н757</i>	<i>339312,96</i>	<i>2334515,32</i>
Условный номер земельного участка		<i>:3У142</i>
Площадь земельного участка		<i>1572м²</i>
Обозначение характерных точек границы	Координаты, м	
	X	Y
1	2	3
<i>н759</i>	<i>339308,40</i>	<i>2334465,14</i>
<i>н760</i>	<i>339335,28</i>	<i>2334495,38</i>
<i>н757</i>	<i>339312,96</i>	<i>2334515,32</i>
<i>н758</i>	<i>339269,97</i>	<i>2334466,20</i>
<i>н759</i>	<i>339308,40</i>	<i>2334465,14</i>

Условный номер земельного участка :3У143		
Площадь земельного участка 1223м ²		
Обозначение характерных точек границы	Координаты, м	
	X	Y
1	2	3
н761	339328,87	2334442,72
н762	339357,87	2334475,23
н760	339335,28	2334495,38
н759	339308,40	2334465,14
430	339311,19	2334465,06
431	339319,51	2334463,55
н763	339318,85	2334451,66
н761	339328,87	2334442,72
Условный номер земельного участка :3У144		
Площадь земельного участка 1827м ²		
Обозначение характерных точек границы	Координаты, м	
	X	Y
1	2	3
433	339298,06	2334408,41
434	339286,95	2334402,81
435	339276,45	2334404,56
436	339268,29	2334416,23
437	339254,35	2334434,85
н764	339246,93	2334440,90
н765	339225,01	2334416,33
н766	339269,75	2334376,43
433	339298,06	2334408,41
Условный номер земельного участка :3У145		
Площадь земельного участка 1555м ²		
Обозначение характерных точек границы	Координаты, м	
	X	Y
1	2	3
н767	339246,20	2334351,53
н768	339254,50	2334360,84
н769	339255,24	2334360,17
н766	339269,75	2334376,43
н765	339225,01	2334416,33
н770	339218,25	2334408,74
н771	339227,40	2334376,54
н772	339231,30	2334367,52
н767	339246,20	2334351,53
Условный номер земельного участка :3У146		
Площадь земельного участка 947м ²		
Обозначение характерных точек границы	Координаты, м	
	X	Y
1	2	3
н773	339280,18	2334313,76
н774	339294,97	2334330,34
н775	339299,56	2334335,49
н776	339273,44	2334358,79
н777	339266,07	2334350,52

<i>n778</i>	<i>339266,81</i>	<i>2334349,85</i>
<i>n779</i>	<i>339256,91</i>	<i>2334338,75</i>
<i>n773</i>	<i>339280,18</i>	<i>2334313,76</i>
Условный номер земельного участка		<i>:3У147</i>
Площадь земельного участка		<i>1002м²</i>
Обозначение характерных точек границы	Координаты, м	
	X	Y
1	2	3
<i>n775</i>	<i>339299,56</i>	<i>2334335,49</i>
<i>n780</i>	<i>339311,61</i>	<i>2334349,00</i>
<i>n781</i>	<i>339318,60</i>	<i>2334356,86</i>
<i>n782</i>	<i>339292,49</i>	<i>2334380,15</i>
<i>n776</i>	<i>339273,44</i>	<i>2334358,79</i>
<i>n775</i>	<i>339299,56</i>	<i>2334335,49</i>
Условный номер земельного участка		<i>:3У148</i>
Площадь земельного участка		<i>1002м²</i>
Обозначение характерных точек границы	Координаты, м	
	X	Y
1	2	3
<i>n783</i>	<i>339337,66</i>	<i>2334378,21</i>
<i>n784</i>	<i>339311,54</i>	<i>2334401,51</i>
<i>n782</i>	<i>339292,49</i>	<i>2334380,15</i>
<i>n781</i>	<i>339318,60</i>	<i>2334356,86</i>
<i>n785</i>	<i>339328,25</i>	<i>2334367,66</i>
<i>n783</i>	<i>339337,66</i>	<i>2334378,21</i>
Условный номер земельного участка		<i>:3У149</i>
Площадь земельного участка		<i>1001м²</i>
Обозначение характерных точек границы	Координаты, м	
	X	Y
1	2	3
<i>n783</i>	<i>339337,66</i>	<i>2334378,21</i>
<i>n786</i>	<i>339344,89</i>	<i>2334386,31</i>
<i>n787</i>	<i>339356,70</i>	<i>2334399,57</i>
<i>n788</i>	<i>339330,59</i>	<i>2334422,86</i>
<i>n784</i>	<i>339311,54</i>	<i>2334401,51</i>
<i>n783</i>	<i>339337,66</i>	<i>2334378,21</i>
Условный номер земельного участка		<i>:3У150</i>
Площадь земельного участка		<i>1002м²</i>
Обозначение характерных точек границы	Координаты, м	
	X	Y
1	2	3
<i>n789</i>	<i>339375,75</i>	<i>2334420,93</i>
<i>n790</i>	<i>339349,64</i>	<i>2334444,22</i>
<i>n788</i>	<i>339330,59</i>	<i>2334422,86</i>
<i>n787</i>	<i>339356,70</i>	<i>2334399,57</i>
<i>n791</i>	<i>339361,53</i>	<i>2334404,97</i>
<i>n789</i>	<i>339375,75</i>	<i>2334420,93</i>
Условный номер земельного участка		<i>:3У151</i>
Площадь земельного участка		<i>1002м²</i>
Координаты, м		

Обозначение характерных точек границы	X	Y
1	2	3
n792	339394,81	2334442,29
n793	339368,69	2334465,58
n790	339349,64	2334444,22
n789	339375,75	2334420,93
n794	339378,17	2334423,63
n792	339394,81	2334442,29
Условный номер земельного участка		:3У152
Площадь земельного участка		1000м ²
Обозначение характерных точек границы	Координаты, м	
	X	Y
1	2	3
n795	339408,02	2334397,00
n796	339424,66	2334415,66
n792	339394,81	2334442,29
n794	339378,17	2334423,63
n795	339408,02	2334397,00
Условный номер земельного участка		:3У153
Площадь земельного участка		1000м ²
Обозначение характерных точек границы	Координаты, м	
	X	Y
1	2	3
n795	339408,02	2334397,00
n794	339378,17	2334423,63
n789	339375,75	2334420,93
n791	339361,53	2334404,97
n797	339391,38	2334378,35
n795	339408,02	2334397,00
Условный номер земельного участка		:3У154
Площадь земельного участка		1000м ²
Обозначение характерных точек границы	Координаты, м	
	X	Y
1	2	3
n797	339391,38	2334378,35
n791	339361,53	2334404,97
n787	339356,70	2334399,57
n786	339344,89	2334386,31
n798	339374,74	2334359,69
n797	339391,38	2334378,35
Условный номер земельного участка		:3У155
Площадь земельного участка		1000м ²
Обозначение характерных точек границы	Координаты, м	
	X	Y
1	2	3
n799	339358,10	2334341,03
n798	339374,74	2334359,69
n786	339344,89	2334386,31
n783	339337,66	2334378,21

<i>n785</i>	<i>339328,25</i>	<i>2334367,66</i>
<i>n799</i>	<i>339358,10</i>	<i>2334341,03</i>
Условный номер земельного участка		<i>:3У156</i>
Площадь земельного участка		<i>1000м²</i>
Обозначение характерных точек границы	Координаты, м	
	X	Y
1	2	3
<i>n800</i>	<i>339341,46</i>	<i>2334322,37</i>
<i>n799</i>	<i>339358,10</i>	<i>2334341,03</i>
<i>n785</i>	<i>339328,25</i>	<i>2334367,66</i>
<i>n781</i>	<i>339318,60</i>	<i>2334356,86</i>
<i>n780</i>	<i>339311,61</i>	<i>2334349,00</i>
<i>n800</i>	<i>339341,46</i>	<i>2334322,37</i>
Условный номер земельного участка		<i>:3У157</i>
Площадь земельного участка		<i>999м²</i>
Обозначение характерных точек границы	Координаты, м	
	X	Y
1	2	3
<i>n800</i>	<i>339341,46</i>	<i>2334322,37</i>
<i>n780</i>	<i>339311,61</i>	<i>2334349,00</i>
<i>n775</i>	<i>339299,56</i>	<i>2334335,49</i>
<i>n774</i>	<i>339294,97</i>	<i>2334330,34</i>
<i>n801</i>	<i>339324,45</i>	<i>2334304,05</i>
<i>n802</i>	<i>339326,05</i>	<i>2334305,85</i>
<i>n803</i>	<i>339326,42</i>	<i>2334305,52</i>
<i>n800</i>	<i>339341,46</i>	<i>2334322,37</i>
Условный номер земельного участка		<i>:3У158</i>
Площадь земельного участка		<i>913м²</i>
Обозначение характерных точек границы	Координаты, м	
	X	Y
1	2	3
<i>n801</i>	<i>339324,45</i>	<i>2334304,05</i>
<i>n774</i>	<i>339294,97</i>	<i>2334330,34</i>
<i>n773</i>	<i>339280,18</i>	<i>2334313,76</i>
<i>n804</i>	<i>339303,09</i>	<i>2334289,16</i>
<i>n805</i>	<i>339315,38</i>	<i>2334293,89</i>
<i>n801</i>	<i>339324,45</i>	<i>2334304,05</i>
Условный номер земельного участка		<i>:3У159</i>
Площадь земельного участка		<i>1351м²</i>
Обозначение характерных точек границы	Координаты, м	
	X	Y
1	2	3
<i>n806</i>	<i>339249,39</i>	<i>2334184,44</i>
<i>n807</i>	<i>339231,62</i>	<i>2334217,03</i>
<i>n808</i>	<i>339193,02</i>	<i>2334193,18</i>
<i>n809</i>	<i>339223,35</i>	<i>2334170,37</i>
<i>n806</i>	<i>339249,39</i>	<i>2334184,44</i>
Условный номер земельного участка		<i>:3У160</i>
Площадь земельного участка		<i>1509м²</i>
Координаты, м		

Обозначение характерных точек границы	X	Y
1	2	3
n810	339283,70	2334202,98
n811	339263,48	2334240,39
n812	339256,98	2334232,70
n807	339231,62	2334217,03
n806	339249,39	2334184,44
n810	339283,70	2334202,98
Условный номер земельного участка		:3У161
Площадь земельного участка		1245м ²
Обозначение характерных точек границы	Координаты, м	
	X	Y
1	2	3
n813	339315,97	2334220,42
n814	339313,34	2334225,29
n815	339309,82	2334237,22
505	339269,54	2334243,75
n816	339266,36	2334243,80
n811	339263,48	2334240,39
n810	339283,70	2334202,98
n813	339315,97	2334220,42
Условный номер земельного участка		:3У162
Площадь земельного участка		1468м ²
Обозначение характерных точек границы	Координаты, м	
	X	Y
1	2	3
n817	339296,90	2334128,17
n818	339269,76	2334178,40
n819	339238,26	2334161,38
n820	339254,89	2334143,43
n821	339258,63	2334143,43
n822	339285,30	2334121,08
n817	339296,90	2334128,17
Условный номер земельного участка		:3У163
Площадь земельного участка		1522м ²
Обозначение характерных точек границы	Координаты, м	
	X	Y
1	2	3
n817	339296,90	2334128,17
n823	339319,97	2334142,27
n824	339293,51	2334191,24
n818	339269,76	2334178,40
n817	339296,90	2334128,17
Условный номер земельного участка		:3У164
Площадь земельного участка		1483м ²
Обозначение характерных точек границы	Координаты, м	
	X	Y
1	2	3
n823	339319,97	2334142,27

516	339343,04	2334156,37
n825	339317,26	2334204,07
n824	339293,51	2334191,24
n823	339319,97	2334142,27
Условный номер земельного участка		:3У165
Площадь земельного участка		<u>1280м²</u>
Обозначение характерных точек границы	Координаты, м	
	X	Y
1	2	3
516	339343,04	2334156,37
n826	339366,12	2334175,03
n827	339334,92	2334213,61
n825	339317,26	2334204,07
516	339343,04	2334156,37
Условный номер земельного участка		:3У166
Площадь земельного участка		<u>1629м²</u>
Обозначение характерных точек границы	Координаты, м	
	X	Y
1	2	3
n828	339417,18	2334216,32
n827	339334,92	2334213,61
n826	339366,12	2334175,03
n828	339417,18	2334216,32
Условный номер земельного участка		:3У167
Площадь земельного участка		<u>1365м²</u>
Обозначение характерных точек границы	Координаты, м	
	X	Y
1	2	3
n829	339430,36	2334246,27
n830	339404,91	2334277,74
500	339386,96	2334247,79
501	339379,11	2334237,74
502	339373,26	2334233,19
n831	339366,20	2334231,05
n832	339366,57	2334229,84
n833	339411,66	2334231,15
n834	339426,20	2334242,90
n829	339430,36	2334246,27
Условный номер земельного участка		:3У168
Площадь земельного участка		<u>1373м²</u>
Обозначение характерных точек границы	Координаты, м	
	X	Y
1	2	3
n829	339430,36	2334246,27
n835	339453,69	2334265,13
n836	339435,37	2334287,79
n837	339422,02	2334304,29
499	339415,22	2334294,94
n830	339404,91	2334277,74
n829	339430,36	2334246,27
Условный номер земельного участка		:3У169

Площадь земельного участка		<u>1310м²</u>	
Обозначение характерных точек границы	Координаты, м		
	X	Y	
1	2	3	
n838	339488,69	2334293,41	
n839	339470,49	2334316,04	
n836	339435,37	2334287,79	
n835	339453,69	2334265,13	
n838	339488,69	2334293,41	
Условный номер земельного участка		<u>:3У170</u>	
Площадь земельного участка		<u>1975м²</u>	
Обозначение характерных точек границы	Координаты, м		
	X	Y	
1	2	3	
n840	339366,48	2334248,19	
n841	339327,26	2334283,17	
n842	339317,05	2334292,38	
n843	339302,73	2334286,86	
n844	339287,09	2334268,34	
n845	339278,73	2334258,45	
464	339353,19	2334246,38	
465	339362,37	2334246,60	
466	339365,77	2334247,64	
n840	339366,48	2334248,19	
Условный номер земельного участка		<u>:3У171</u>	
Площадь земельного участка		<u>1295м²</u>	
Обозначение характерных точек границы	Координаты, м		
	X	Y	
1	2	3	
n840	339366,48	2334248,19	
467	339367,71	2334249,15	
468	339373,75	2334256,87	
n846	339380,91	2334268,82	
n847	339343,52	2334302,15	
n848	339337,56	2334295,47	
n849	339337,93	2334295,13	
n841	339327,26	2334283,17	
n840	339366,48	2334248,19	
Условный номер земельного участка		<u>:3У172</u>	
Площадь земельного участка		<u>1239м²</u>	
Обозначение характерных точек границы	Координаты, м		
	X	Y	
1	2	3	
n846	339380,91	2334268,82	
n850	339394,53	2334291,53	
n851	339360,84	2334321,57	
n847	339343,52	2334302,15	
n846	339380,91	2334268,82	
Условный номер земельного участка		<u>:3У173</u>	
Площадь земельного участка		<u>1074м²</u>	
Координаты, м			

Обозначение характерных точек границы	X	Y
1	2	3
n850	339394,53	2334291,53
469	339401,87	2334303,78
n852	339408,34	2334312,67
n853	339377,48	2334340,23
n851	339360,84	2334321,57
n850	339394,53	2334291,53
Условный номер земельного участка		:3У174
Площадь земельного участка		1077м ²
Обозначение характерных точек границы	Координаты, м	
	X	Y
1	2	3
n852	339408,34	2334312,67
470	339420,36	2334329,19
n854	339424,03	2334334,78
n855	339395,40	2334360,31
n853	339377,48	2334340,23
n852	339408,34	2334312,67
Условный номер земельного участка		:3У175
Площадь земельного участка		1034м ²
Обозначение характерных точек границы	Координаты, м	
	X	Y
1	2	3
n854	339424,03	2334334,78
471	339433,91	2334349,84
n856	339440,54	2334358,05
n857	339414,28	2334381,48
n855	339395,40	2334360,31
n854	339424,03	2334334,78
Условный номер земельного участка		:3У176
Площадь земельного участка		1142м ²
Обозначение характерных точек границы	Координаты, м	
	X	Y
1	2	3
n856	339440,54	2334358,05
473	339448,87	2334368,24
n858	339462,70	2334381,96
n859	339435,90	2334405,74
n857	339414,28	2334381,48
n856	339440,54	2334358,05
Условный номер земельного участка		:3У177
Площадь земельного участка		1015м ²
Обозначение характерных точек границы	Координаты, м	
	X	Y
1	2	3
n860	339485,42	2334404,40
n861	339457,19	2334429,59
n862	339438,88	2334409,07

<i>n863</i>	339465,88	2334385,10
<i>n860</i>	339485,42	2334404,40
Условный номер земельного участка		:3У178
Площадь земельного участка		1013м²
Обозначение характерных точек границы	Координаты, м	
	X	Y
1	2	3
<i>n864</i>	339504,47	2334422,28
<i>n865</i>	339474,51	2334449,01
<i>n861</i>	339457,19	2334429,59
<i>n860</i>	339485,42	2334404,40
474	339488,03	2334407,06
<i>n864</i>	339504,47	2334422,28
Условный номер земельного участка		:3У179
Площадь земельного участка		1077м²
Обозначение характерных точек границы	Координаты, м	
	X	Y
1	2	3
<i>n866</i>	339523,73	2334439,96
<i>n867</i>	339491,82	2334468,42
<i>n865</i>	339474,51	2334449,01
<i>n864</i>	339504,47	2334422,28
475	339519,61	2334436,29
<i>n866</i>	339523,73	2334439,96
Условный номер земельного участка		:3У180
Площадь земельного участка		1055м²
Обозначение характерных точек границы	Координаты, м	
	X	Y
1	2	3
476	339541,71	2334455,95
<i>n868</i>	339507,73	2334486,26
<i>n867</i>	339491,82	2334468,42
<i>n866</i>	339523,73	2334439,96
476	339541,71	2334455,95
Условный номер земельного участка		:3У181
Площадь земельного участка		1189м²
Обозначение характерных точек границы	Координаты, м	
	X	Y
1	2	3
476	339541,71	2334455,95
477	339556,71	2334472,47
<i>n869</i>	339527,56	2334508,50
<i>n868</i>	339507,73	2334486,26
476	339541,71	2334455,95
Условный номер земельного участка		:3У182
Площадь земельного участка		1045м²
Обозначение характерных точек границы	Координаты, м	
	X	Y
1	2	3
<i>n870</i>	339568,42	2334474,35

n871	339568,42	2334522,81
n872	339544,31	2334523,16
n873	339544,31	2334507,68
n874	339538,06	2334502,68
n875	339561,83	2334473,29
n870	339568,42	2334474,35
Условный номер земельного участка		:3У183
Площадь земельного участка		1158м²
Обозначение характерных точек границы	Координаты, м	
	X	Y
1	2	3
n876	339592,87	2334475,23
n877	339592,87	2334522,45
n871	339568,42	2334522,81
n870	339568,42	2334474,35
478	339575,98	2334475,56
n876	339592,87	2334475,23
Условный номер земельного участка		:3У184
Площадь земельного участка		1231м²
Обозначение характерных точек границы	Координаты, м	
	X	Y
1	2	3
n876	339592,87	2334475,23
479	339598,02	2334475,13
n878	339609,30	2334472,88
n380	339627,26	2334521,94
n877	339592,87	2334522,45
n876	339592,87	2334475,23
Условный номер земельного участка		:3У185
Площадь земельного участка		1084м²
Обозначение характерных точек границы	Координаты, м	
	X	Y
1	2	3
n381	339652,05	2334495,79
n380	339627,26	2334521,94
n878	339609,30	2334472,88
n879	339624,65	2334469,82
n381	339652,05	2334495,79
Условный номер земельного участка		:3У186
Площадь земельного участка		1091м²
Обозначение характерных точек границы	Координаты, м	
	X	Y
1	2	3
n382	339681,90	2334464,29
n381	339652,05	2334495,79
n879	339624,65	2334469,82
480	339640,26	2334466,71
n880	339670,88	2334454,06
n382	339681,90	2334464,29
Условный номер земельного участка		:3У187
Площадь земельного участка		2827м²

Обозначение характерных точек границы	Координаты, м	
	X	Y
1	2	3
n881	339551,89	2334335,05
n882	339551,91	2334347,21
n883	339551,96	2334375,10
n884	339520,29	2334413,53
n885	339519,55	2334414,43
494	339502,35	2334398,51
495	339499,10	2334395,50
n886	339489,84	2334386,32
n887	339514,44	2334356,49
n888	339535,45	2334331,01
n889	339537,60	2334332,75
n881	339551,89	2334335,05
Условный номер земельного участка		:3У188
Площадь земельного участка		1479м ²
Обозначение характерных точек границы	Координаты, м	
	X	Y
1	2	3
n888	339535,45	2334331,01
n887	339514,44	2334356,49
n890	339479,69	2334328,54
n891	339500,38	2334302,81
n888	339535,45	2334331,01
Условный номер земельного участка		:3У189
Площадь земельного участка		1613м ²
Обозначение характерных точек границы	Координаты, м	
	X	Y
1	2	3
n887	339514,44	2334356,49
n886	339489,84	2334386,32
496	339460,74	2334357,48
n892	339458,56	2334354,80
n890	339479,69	2334328,54
n887	339514,44	2334356,49
Условный номер земельного участка		:3У190
Площадь земельного участка		1250м ²
Обозначение характерных точек границы	Координаты, м	
	X	Y
1	2	3
n836	339435,37	2334287,79
n839	339470,49	2334316,04
n893	339448,89	2334342,90
497	339446,84	2334340,38
498	339433,52	2334320,09
n837	339422,02	2334304,29
n836	339435,37	2334287,79
Условный номер земельного участка		:3У207
Площадь земельного участка		4201м ²
Координаты, м		

Обозначение характерных точек границы	X	Y
1	2	3
544	339675,00	2334355,40
545	339662,85	2334372,42
520	339653,05	2334367,28
521	339657,67	2334367,71
522	339661,52	2334365,74
523	339663,49	2334362,29
524	339663,49	2334358,71
525	339662,17	2334355,37
526	339608,56	2334313,80
527	339550,22	2334304,39
528	339465,19	2334236,01
529	339351,72	2334144,09
530	339294,73	2334109,26
531	339302,05	2334103,13
532	339345,89	2334129,04
533	339358,67	2334139,17
534	339394,29	2334167,28
535	339429,92	2334195,38
536	339442,70	2334205,51
537	339478,20	2334233,72
538	339513,22	2334262,34
539	339525,98	2334272,49
540	339563,24	2334299,21
541	339620,34	2334309,01
542	339630,72	2334321,18
543	339666,78	2334348,92
544	339675,00	2334355,40
Условный номер земельного участка		:3У208
Площадь земельного участка		5177м ²
Обозначение характерных точек границы	Координаты, м	
	X	Y
1	2	3
н659	339653,18	2334625,03
н658	339644,63	2334634,04
н657	339627,78	2334618,09
н656	339599,49	2334611,89
н653	339587,09	2334624,98
н652	339564,38	2334648,93
н651	339541,68	2334672,88
н650	339518,98	2334696,83
н649	339493,80	2334723,40
395	339481,15	2334704,23
396	339512,49	2334684,99
397	339519,87	2334677,28
398	339524,05	2334640,10
399	339533,24	2334595,18
400	339535,10	2334590,44
401	339538,97	2334590,71
402	339641,42	2334616,59
403	339644,18	2334616,50
н659	339653,18	2334625,03
Условный номер земельного участка		:3У209

Площадь земельного участка		2067м ²	
Обозначение характерных точек границы	Координаты, м		
	X	Y	
1	2	3	
n737	339348,88	2334592,03	
n736	339358,50	2334601,96	
n894	339350,97	2334608,68	
n895	339342,98	2334599,72	
n896	339334,03	2334607,71	
n727	339335,01	2334608,82	
n729	339297,55	2334609,52	
423	339297,04	2334608,70	
424	339263,17	2334634,94	
425	339260,32	2334632,38	
n748	339250,73	2334597,13	
n747	339302,62	2334596,44	
n746	339276,45	2334567,95	
n745	339278,69	2334565,95	
n744	339303,93	2334593,43	
n738	339308,12	2334593,30	
n737	339348,88	2334592,03	
Условный номер земельного участка		:3У210	
Площадь земельного участка		1243м ²	
Обозначение характерных точек границы	Координаты, м		
	X	Y	
1	2	3	
n755	339214,12	2334495,36	
n754	339264,25	2334551,36	
n750	339251,46	2334562,76	
n749	339243,40	2334570,15	
426	339240,14	2334558,23	
427	339208,17	2334499,63	
n755	339214,12	2334495,36	
Условный номер земельного участка		:3У211	
Площадь земельного участка		126м ²	
Обозначение характерных точек границы	Координаты, м		
	X	Y	
1	2	3	
433	339298,06	2334408,41	
n761	339328,87	2334442,72	
n763	339318,85	2334451,66	
432	339317,75	2334431,71	
433	339298,06	2334408,41	
Условный номер земельного участка		:3У212	
Площадь земельного участка		12050м ²	
Обозначение характерных точек границы	Координаты, м		
	X	Y	
1	2	3	
n767	339246,20	2334351,53	
n772	339231,30	2334367,52	
n771	339227,40	2334376,54	
n770	339218,25	2334408,74	

n765	339225,01	2334416,33
n764	339246,93	2334440,90
438	339224,80	2334458,94
439	339157,49	2334463,25
440	339095,36	2334384,40
441	339081,76	2334330,55
442	339065,73	2334287,29
443	339067,25	2334265,51
444	339092,64	2334252,20
445	339098,52	2334258,59
446	339111,00	2334277,42
447	339119,07	2334299,70
448	339125,99	2334309,31
449	339144,61	2334316,64
450	339154,91	2334312,48
451	339150,75	2334326,55
452	339131,85	2334339,56
453	339138,55	2334351,21
454	339157,38	2334402,68
455	339162,15	2334412,71
456	339173,77	2334430,76
457	339190,91	2334445,15
458	339209,97	2334423,22
459	339223,62	2334375,19
460	339227,90	2334365,30
n897	339243,27	2334348,80
n767	339246,20	2334351,53
Условный номер земельного участка		:3У213
Площадь земельного участка		340м²
Обозначение характерных точек границы	Координаты, м	
	X	Y
1	2	3
n842	339317,05	2334292,38
n805	339315,38	2334293,89
n804	339303,09	2334289,16
n773	339280,18	2334313,76
n779	339256,91	2334338,75
n898	339254,61	2334336,61
461	339299,77	2334288,12
462	339285,41	2334269,77
463	339275,56	2334258,96
n845	339278,73	2334258,45
n843	339302,73	2334286,86
n842	339317,05	2334292,38
Условный номер земельного участка		:3У214
Площадь земельного участка		1769м²
Обозначение характерных точек границы	Координаты, м	
	X	Y
1	2	3
n899	339212,80	2334178,31
n808	339193,02	2334193,18
n807	339231,62	2334217,03
n812	339256,98	2334232,70
n811	339263,48	2334240,39
n816	339266,36	2334243,80

506	339261,83	2334243,88
507	339253,94	2334235,22
508	339190,45	2334194,92
n900	339157,61	2334179,32
n901	339174,38	2334143,91
n902	339200,47	2334158,01
n903	339194,76	2334168,57
n904	339205,32	2334174,27
n899	339212,80	2334178,31
Условный номер земельного участка		:3У215
Площадь земельного участка		3110м²
Обозначение характерных точек границы	Координаты, м	
	X	Y
1	2	3
n822	339285,30	2334121,08
n821	339258,63	2334143,43
n820	339254,89	2334143,43
n819	339238,26	2334161,38
n905	339162,22	2334120,29
n906	339164,84	2334115,46
n907	339149,88	2334107,37
n908	339140,14	2334125,41
n909	339128,74	2334119,00
512	339156,57	2334084,42
513	339216,76	2334124,13
514	339257,54	2334140,43
515	339282,60	2334119,43
n822	339285,30	2334121,08
Условный номер земельного участка		:3У216
Площадь земельного участка		201м²
Обозначение характерных точек границы	Координаты, м	
	X	Y
1	2	3
n832	339366,57	2334229,84
n831	339366,20	2334231,05
503	339364,93	2334230,66
504	339352,14	2334230,35
n815	339309,82	2334237,22
n814	339313,34	2334225,29
n910	339328,28	2334233,31
n911	339330,90	2334228,49
n832	339366,57	2334229,84
Условный номер земельного участка		:3У217
Площадь земельного участка		714м²
Обозначение характерных точек границы	Координаты, м	
	X	Y
1	2	3
n912	339680,59	2334432,75
488	339635,59	2334451,33
489	339596,29	2334459,16
490	339577,10	2334459,54
491	339564,79	2334457,56
492	339552,98	2334444,56

493	339530,36	2334424,44
n885	339519,55	2334414,43
n884	339520,29	2334413,53
n913	339529,93	2334422,70
n914	339568,32	2334457,65
n912	339680,59	2334432,75
Условный номер земельного участка		:3У218
Площадь земельного участка		216м²
Обозначение характерных точек границы	Координаты, м	
	X	Y
1	2	3
n875	339561,83	2334473,29
n874	339538,06	2334502,68
n915	339530,60	2334511,90
n869	339527,56	2334508,50
477	339556,71	2334472,47
n875	339561,83	2334473,29
Условный номер земельного участка		:3У219
Площадь земельного участка		161м²
Обозначение характерных точек границы	Координаты, м	
	X	Y
1	2	3
n863	339465,88	2334385,10
n862	339438,88	2334409,07
n859	339435,90	2334405,74
n858	339462,70	2334381,96
n863	339465,88	2334385,10
Условный номер земельного участка		:3У220
Площадь земельного участка		74м²
Обозначение характерных точек границы	Координаты, м	
	X	Y
1	2	3
n916	339700,74	2334434,22
n384	339694,68	2334445,77
n917	339692,31	2334443,96
483	339694,22	2334440,89
484	339693,85	2334436,08
485	339690,80	2334432,07
486	339685,62	2334431,29
n918	339688,20	2334431,06
n919	339691,25	2334430,46
n920	339692,82	2334430,04
n916	339700,74	2334434,22
Условный номер земельного участка		:3У191
Площадь земельного участка		2124м²
Обозначение характерных точек границы	Координаты, м	
	X	Y
1	2	3
n901	339174,38	2334143,91
n900	339157,61	2334179,32
509	339122,32	2334162,56

510	339114,28	2334151,16
511	339117,88	2334132,49
n909	339128,74	2334119,00
n908	339140,14	2334125,41
n901	339174,38	2334143,91
Условный номер земельного участка		:3У221
Площадь земельного участка		<u>205м²</u>
Обозначение характерных точек границы	Координаты, м	
	X	Y
1	2	3
n384	339694,68	2334445,77
n383	339688,76	2334457,06
n382	339681,90	2334464,29
n880	339670,88	2334454,06
481	339688,79	2334446,67
482	339692,08	2334444,33
n917	339692,31	2334443,96
n384	339694,68	2334445,77
Условный номер земельного участка		:3У222
Площадь земельного участка		<u>174м²</u>
Обозначение характерных точек границы	Координаты, м	
	X	Y
1	2	3
n874	339538,06	2334502,68
n873	339544,31	2334507,68
n872	339544,31	2334523,16
n921	339540,69	2334523,21
n915	339530,60	2334511,90
n874	339538,06	2334502,68
Условный номер земельного участка		:3У223
Площадь земельного участка		<u>10343м²</u>
Обозначение характерных точек границы	Координаты, м	
	X	Y
1	2	3
n828	339417,18	2334216,32
517	339492,08	2334276,88
518	339543,91	2334318,57
519	339602,39	2334328,00
520	339653,05	2334367,28
545	339662,85	2334372,42
546	339654,77	2334385,12
n922	339644,91	2334379,95
n923	339596,22	2334342,20
n924	339573,01	2334338,46
n925	339571,08	2334350,39
n926	339559,24	2334348,48
n927	339561,16	2334336,55
n881	339551,89	2334335,05
n889	339537,60	2334332,75
n888	339535,45	2334331,01
n891	339500,38	2334302,81
n890	339479,69	2334328,54
n892	339458,56	2334354,80

н893	339448,89	2334342,90
н839	339470,49	2334316,04
н838	339488,69	2334293,41
н835	339453,69	2334265,13
н829	339430,36	2334246,27
н834	339426,20	2334242,90
н833	339411,66	2334231,15
н832	339366,57	2334229,84
н911	339330,90	2334228,49
н910	339328,28	2334233,31
н814	339313,34	2334225,29
н813	339315,97	2334220,42
н810	339283,70	2334202,98
н806	339249,39	2334184,44
н809	339223,35	2334170,37
н928	339211,03	2334163,71
н904	339205,32	2334174,27
н903	339194,76	2334168,57
н902	339200,47	2334158,01
н901	339174,38	2334143,91
н908	339140,14	2334125,41
н907	339149,88	2334107,37
н906	339164,84	2334115,46
н905	339162,22	2334120,29
н819	339238,26	2334161,38
н818	339269,76	2334178,40
н824	339293,51	2334191,24
н825	339317,26	2334204,07
н827	339334,92	2334213,61
н828	339417,18	2334216,32
Условный номер земельного участка		:ЗУ224
Площадь земельного участка		19232м²
Обозначение характерных точек границы	Координаты, м	
	Х	У
1	2	3
н859	339435,90	2334405,74
н862	339438,88	2334409,07
н861	339457,19	2334429,59
н865	339474,51	2334449,01
н867	339491,82	2334468,42
н868	339507,73	2334486,26
н869	339527,56	2334508,50
н915	339530,60	2334511,90
н921	339540,69	2334523,21
н872	339544,31	2334523,16
н871	339568,42	2334522,81
н877	339592,87	2334522,45
н380	339627,26	2334521,94
н379	339627,65	2334539,94
н662	339600,62	2334540,33
н664	339574,01	2334540,73
н666	339545,17	2334541,15
н670	339536,70	2334541,28
н669	339534,53	2334538,85
н673	339517,85	2334520,14
н674	339501,21	2334501,49

н677	339484,57	2334482,83
н680	339467,93	2334464,17
н685	339451,29	2334445,51
н686	339434,64	2334426,86
н687	339404,79	2334453,48
н689	339379,05	2334476,44
н688	339398,33	2334498,07
н690	339417,62	2334519,69
н691	339436,90	2334541,31
н692	339456,19	2334562,94
н693	339475,47	2334584,56
н696	339500,77	2334612,93
н695	339501,52	2334612,26
н694	339511,19	2334623,11
413	339508,23	2334637,60
н698	339507,31	2334645,75
н697	339496,84	2334634,01
н703	339488,11	2334624,22
н702	339488,86	2334623,56
н701	339478,95	2334612,45
н707	339460,31	2334591,55
н708	339430,36	2334557,97
н709	339407,97	2334577,94
н711	339385,58	2334597,91
н713	339363,20	2334617,88
н712	339393,15	2334651,46
н714	339411,79	2334672,36
н712	339393,15	2334651,46
н714	339411,79	2334672,36
н716	339430,42	2334693,25
н715	339430,80	2334692,92
н717	339444,31	2334708,07
416	339443,08	2334708,82
н721	339430,06	2334716,14
н720	339418,85	2334703,57
н719	339419,23	2334703,24
н718	339403,70	2334685,82
н723	339380,27	2334659,55
н725	339359,19	2334635,92
н728	339342,02	2334616,67
н736	339358,50	2334601,96
н734	339375,60	2334586,71
н732	339397,99	2334566,74
н731	339420,38	2334546,78
н730	339393,75	2334516,92
н740	339367,13	2334487,07
н741	339344,74	2334507,04
н742	339322,35	2334527,01
н743	339299,96	2334546,98
н745	339278,69	2334565,95
н746	339276,45	2334567,95
н751	339265,11	2334578,06
н750	339251,46	2334562,76
н754	339264,25	2334551,36
н753	339267,81	2334555,55
н752	339290,72	2334535,13
н757	339312,96	2334515,32
н760	339335,28	2334495,38

n762	339357,87	2334475,23
n761	339328,87	2334442,72
433	339298,06	2334408,41
n766	339269,75	2334376,43
n769	339255,24	2334360,17
n768	339254,50	2334360,84
n767	339246,20	2334351,53
n897	339243,27	2334348,80
n898	339254,61	2334336,61
n779	339256,91	2334338,75
n778	339266,81	2334349,85
n777	339266,07	2334350,52
n776	339273,44	2334358,79
n782	339292,49	2334380,15
n784	339311,54	2334401,51
n788	339330,59	2334422,86
n790	339349,64	2334444,22
n793	339368,69	2334465,58
n792	339394,81	2334442,29
n796	339424,66	2334415,66
n795	339408,02	2334397,00
n797	339391,38	2334378,35
n798	339374,74	2334359,69
n799	339358,10	2334341,03
n800	339341,46	2334322,37
n803	339326,42	2334305,52
n802	339326,05	2334305,85
n801	339324,45	2334304,05
n805	339315,38	2334293,89
n842	339317,05	2334292,38
n841	339327,26	2334283,17
n849	339337,93	2334295,13
n848	339337,56	2334295,47
n847	339343,52	2334302,15
n851	339360,84	2334321,57
n853	339377,48	2334340,23
n855	339395,40	2334360,31
n857	339414,28	2334381,48
n859	339435,90	2334405,74
Условный номер земельного участка		<u>:3У195</u>
Площадь земельного участка		<u>6808м²</u>
Обозначение характерных точек границы	Координаты, м	
	X	Y
1	2	3
522	339661,52	2334365,74
521	339657,67	2334367,71
520	339653,05	2334367,28
519	339602,39	2334328,00
518	339543,91	2334318,57
517	339492,08	2334276,88
n828	339417,18	2334216,32
n826	339366,12	2334175,03
516	339343,04	2334156,37
n823	339319,97	2334142,27
n817	339296,90	2334128,17
n822	339285,30	2334121,08

515	339282,60	2334119,43
530	339294,73	2334109,26
529	339351,72	2334144,09
528	339465,19	2334236,01
527	339550,22	2334304,39
526	339608,56	2334313,80
525	339662,17	2334355,37
524	339663,49	2334358,71
523	339663,49	2334362,29
522	339661,52	2334365,74
Условный номер земельного участка		:3У196
Площадь земельного участка		8564м²
Обозначение характерных точек границы	Координаты, м	
	Х	У
1	2	3
483	339694,22	2334440,89
н917	339692,31	2334443,96
482	339692,08	2334444,33
481	339688,79	2334446,67
н880	339670,88	2334454,06
480	339640,26	2334466,71
н879	339624,65	2334469,82
н878	339609,30	2334472,88
479	339598,02	2334475,13
н876	339592,87	2334475,23
478	339575,98	2334475,56
н870	339568,42	2334474,35
н875	339561,83	2334473,29
477	339556,71	2334472,47
476	339541,71	2334455,95
н866	339523,73	2334439,96
475	339519,61	2334436,29
н864	339504,47	2334422,28
474	339488,03	2334407,06
н860	339485,42	2334404,40
н863	339465,88	2334385,10
н858	339462,70	2334381,96
473	339448,87	2334368,24
н856	339440,54	2334358,05
471	339433,91	2334349,84
н854	339424,03	2334334,78
470	339420,36	2334329,19
н852	339408,34	2334312,67
469	339401,87	2334303,78
н850	339394,53	2334291,53
н846	339380,91	2334268,82
468	339373,75	2334256,87
467	339367,71	2334249,15
н840	339366,48	2334248,19
466	339365,77	2334247,64
465	339362,37	2334246,60
464	339353,19	2334246,38
н845	339278,73	2334258,45
463	339275,56	2334258,96
506	339261,83	2334243,88
н816	339266,36	2334243,80

505	339269,54	2334243,75
н815	339309,82	2334237,22
504	339352,14	2334230,35
503	339364,93	2334230,66
н831	339366,20	2334231,05
502	339373,26	2334233,19
501	339379,11	2334237,74
500	339386,96	2334247,79
н830	339404,91	2334277,74
499	339415,22	2334294,94
н837	339422,02	2334304,29
498	339433,52	2334320,09
497	339446,84	2334340,38
н893	339448,89	2334342,90
н892	339458,56	2334354,80
496	339460,74	2334357,48
н886	339489,84	2334386,32
495	339499,10	2334395,50
494	339502,35	2334398,51
н885	339519,55	2334414,43
493	339530,36	2334424,44
492	339552,98	2334444,56
491	339564,79	2334457,56
490	339577,10	2334459,54
489	339596,29	2334459,16
488	339635,59	2334451,33
487	339682,59	2334431,92
486	339685,62	2334431,29
485	339690,80	2334432,07
484	339693,85	2334436,08
483	339694,22	2334440,89
Условный номер земельного участка		<u>:3У197</u>
Площадь земельного участка		<u>4126м²</u>
Обозначение характерных точек границы	Координаты, м	
	Х	У
1	2	3
406	339651,03	2334606,82
405	339650,82	2334611,69
404	339647,75	2334615,48
403	339644,18	2334616,50
402	339641,42	2334616,59
401	339538,97	2334590,71
400	339535,10	2334590,44
399	339533,24	2334595,18
398	339524,05	2334640,10
397	339519,87	2334677,28
396	339512,49	2334684,99
395	339481,15	2334704,23
н929	339472,70	2334690,64
н699	339482,79	2334684,44
415	339502,36	2334672,43
414	339504,57	2334670,12
н698	339507,31	2334645,75
413	339508,23	2334637,60
н694	339511,19	2334623,11
412	339517,84	2334590,61

n667	339520,68	2334583,41
411	339522,38	2334579,09
410	339530,97	2334574,12
409	339541,50	2334574,85
n665	339545,71	2334575,91
n663	339574,67	2334583,23
n661	339601,39	2334589,98
n660	339614,78	2334593,36
408	339645,32	2334601,08
407	339648,41	2334602,85
406	339651,03	2334606,82
Условный номер земельного участка		:3У198
Площадь земельного участка		12405м²
Обозначение характерных точек границы	Координаты, м	
	X	Y
1	2	3
546	339654,77	2334385,12
n385	339711,02	2334414,63
n916	339700,74	2334434,22
n920	339692,82	2334430,04
n919	339691,25	2334430,46
n918	339688,20	2334431,06
486	339685,62	2334431,29
487	339682,59	2334431,92
n912	339680,59	2334432,75
n914	339568,32	2334457,65
n913	339529,93	2334422,70
n884	339520,29	2334413,53
n883	339551,96	2334375,10
n882	339551,91	2334347,21
n926	339559,24	2334348,48
n925	339571,08	2334350,39
n924	339573,01	2334338,46
n923	339596,22	2334342,20
n922	339644,91	2334379,95
546	339654,77	2334385,12
Условный номер земельного участка		:3У199
Площадь земельного участка		101м²
Обозначение характерных точек границы	Координаты, м	
	X	Y
1	2	3
n927	339561,16	2334336,55
n926	339559,24	2334348,48
n882	339551,91	2334347,21
n881	339551,89	2334335,05
n927	339561,16	2334336,55
Условный номер земельного участка		:3У230
Площадь земельного участка		166м²
Обозначение характерных точек границы	Координаты, м	
	X	Y
1	2	3
n375	339661,89	2334633,28
n374	339651,77	2334643,96

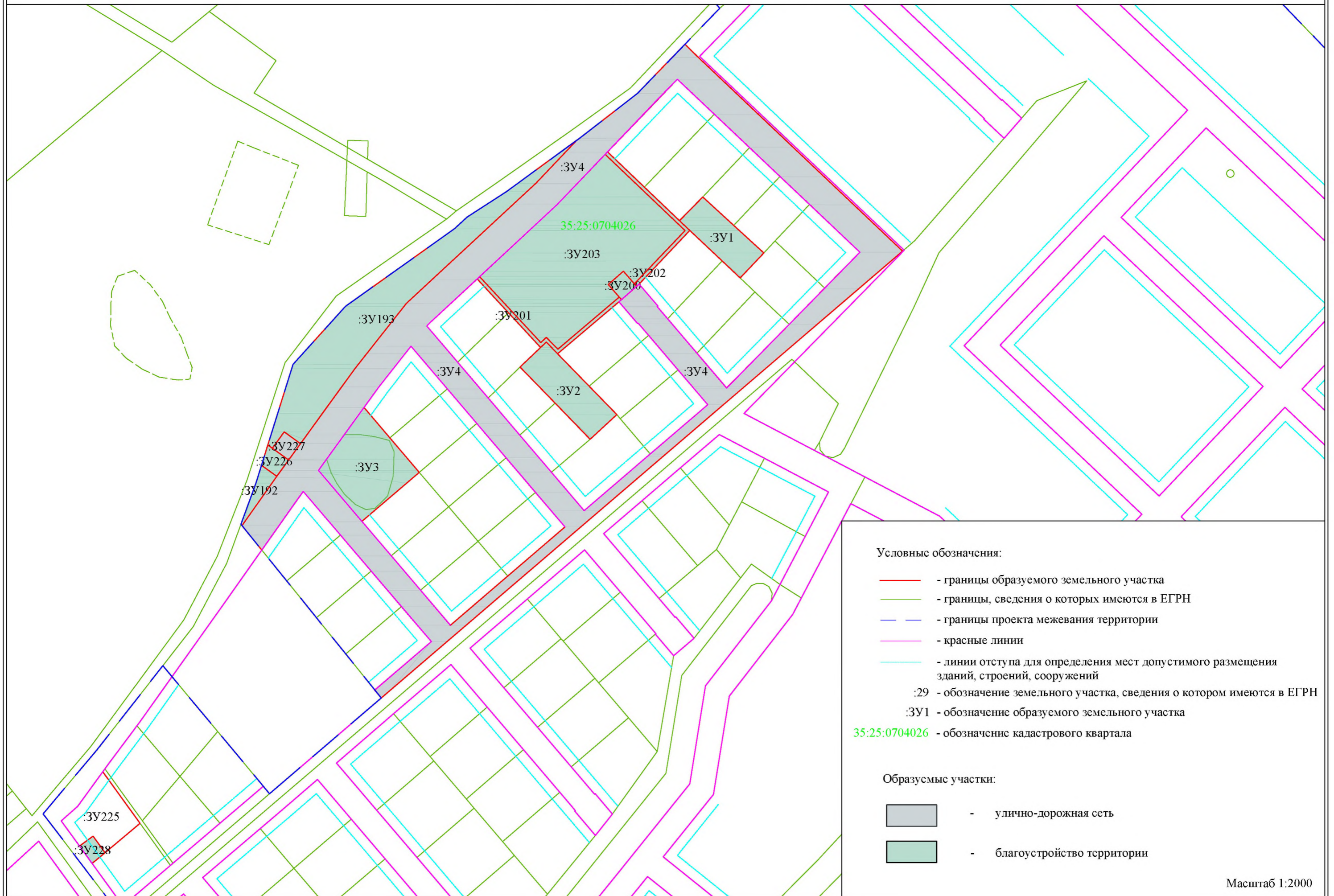
<i>n655</i>	<i>339646,44</i>	<i>2334638,92</i>
<i>n654</i>	<i>339648,02</i>	<i>2334637,25</i>
<i>n658</i>	<i>339644,63</i>	<i>2334634,04</i>
<i>n659</i>	<i>339653,18</i>	<i>2334625,03</i>
<i>n375</i>	<i>339661,89</i>	<i>2334633,28</i>
Условный номер земельного участка		<i>:3У233</i>
Площадь земельного участка		<i>144м²</i>
Обозначение характерных точек границы	Координаты, м	
	X	Y
1	2	3
<i>n895</i>	<i>339342,98</i>	<i>2334599,72</i>
<i>n894</i>	<i>339350,97</i>	<i>2334608,68</i>
<i>n728</i>	<i>339342,02</i>	<i>2334616,67</i>
<i>n727</i>	<i>339335,01</i>	<i>2334608,82</i>
<i>n896</i>	<i>339334,03</i>	<i>2334607,71</i>
<i>n895</i>	<i>339342,98</i>	<i>2334599,72</i>
Условный номер земельного участка		<i>:3У229</i>
Площадь земельного участка		<i>135м²</i>
Обозначение характерных точек границы	Координаты, м	
	X	Y
1	2	3
<i>n809</i>	<i>339223,35</i>	<i>2334170,37</i>
<i>n899</i>	<i>339212,80</i>	<i>2334178,31</i>
<i>n904</i>	<i>339205,32</i>	<i>2334174,27</i>
<i>n928</i>	<i>339211,03</i>	<i>2334163,71</i>
<i>n809</i>	<i>339223,35</i>	<i>2334170,37</i>

5. Заключительные положения






В результате подготовки проекта межевания территории определено местоположение границ образуемых земельных участков, их площади и виды разрешенного использования.

Чертежи межевания территории разработаны в масштабе 1:2000



Проект межевания территории 1 этап



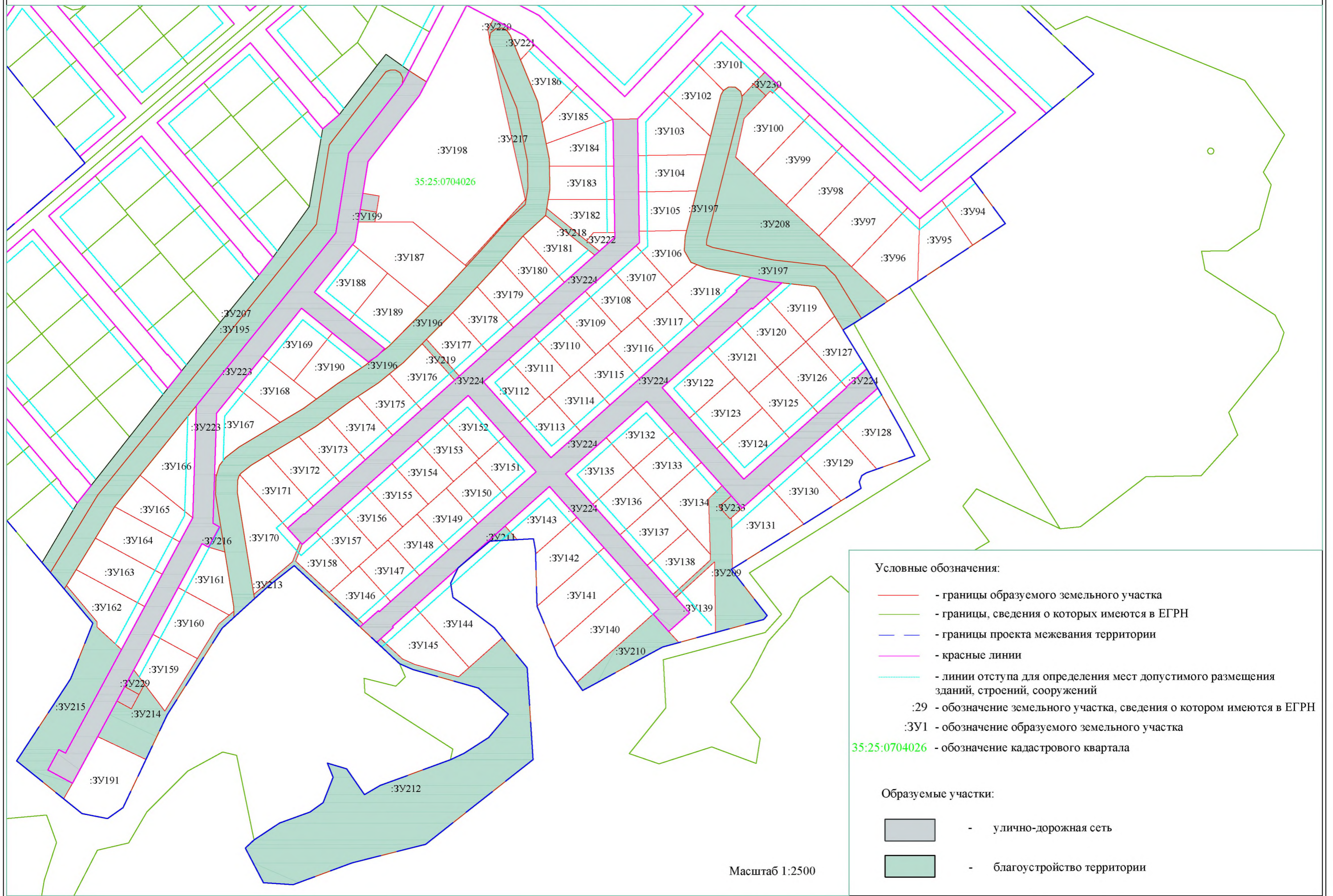
Условные обозначения:

-  - границы образуемого земельного участка
-  - границы, сведения о которых имеются в ЕГРН
-  - границы проекта межевания территории
-  - красные линии
-  - линии отступа для определения мест допустимого размещения зданий, строений, сооружений
- :29 - обозначение земельного участка, сведения о котором имеются в ЕГРН
- :ЗУ1 - обозначение образуемого земельного участка
- 35:25:0704026 - обозначение кадастрового квартала

Образуемые участки:

-  - улично-дорожная сеть
-  - благоустройство территории

Проект межевания территории 3 этап



**Проект межевания территории ЖК «Скандинавия»
в п. Грибково Вологодского муниципального округа
Вологодской области**

Том 2
Материалы по обоснованию

Вологда
2026 г.

Основные положения

Проект межевания территории ЖК «Скандинавия» в п.Грибково (далее – проект межевания территории), разработан в целях определения местоположения границ, образуемых и изменяемых земельных участков.

Проектируемая территория располагается на территории п.Грибково в кадастровом квартале 35:25:0704026.

Общая площадь территории, в отношении которой разработан проект межевания, составляет 559191 кв. м.

Основание для разработки проекта межевания территории: постановление Администрации Вологодского муниципального округа Вологодской области от 12.11.2025 г №6098-01 «О подготовке документации по планировке территории ЖК «Скандинавия» в п. Грибково Вологодского муниципального округа Вологодской области».

Проект межевания территории подготовлен в соответствии с нормативными документами:

- Градостроительным кодексом Российской Федерации;
- Земельным кодексом Российской Федерации;
- Федеральным законом от 13 июля 2015 года № 218-ФЗ «О государственной регистрации недвижимости» (с последующими изменениями);

При подготовке проекта межевания территории использованы:

- генеральный план Подлесного сельского поселения, утвержденный постановлением Правительства Вологодской области от 21.09.2020 г №1139.
- правила землепользования и застройки Подлесного сельского поселения, утвержденные Постановлением Правительства Вологодской области от 26.11.2019г №1113 с последующими дополнениями и изменениями.
- Проект планировки территории ЖК «Скандинавия», утвержденный постановлением Администрации Вологодского муниципального округа от 10.09.2025г №167-02.
- кадастровый план территории от 12 августа 2025 года № КУВИ-001/2025-154408953.

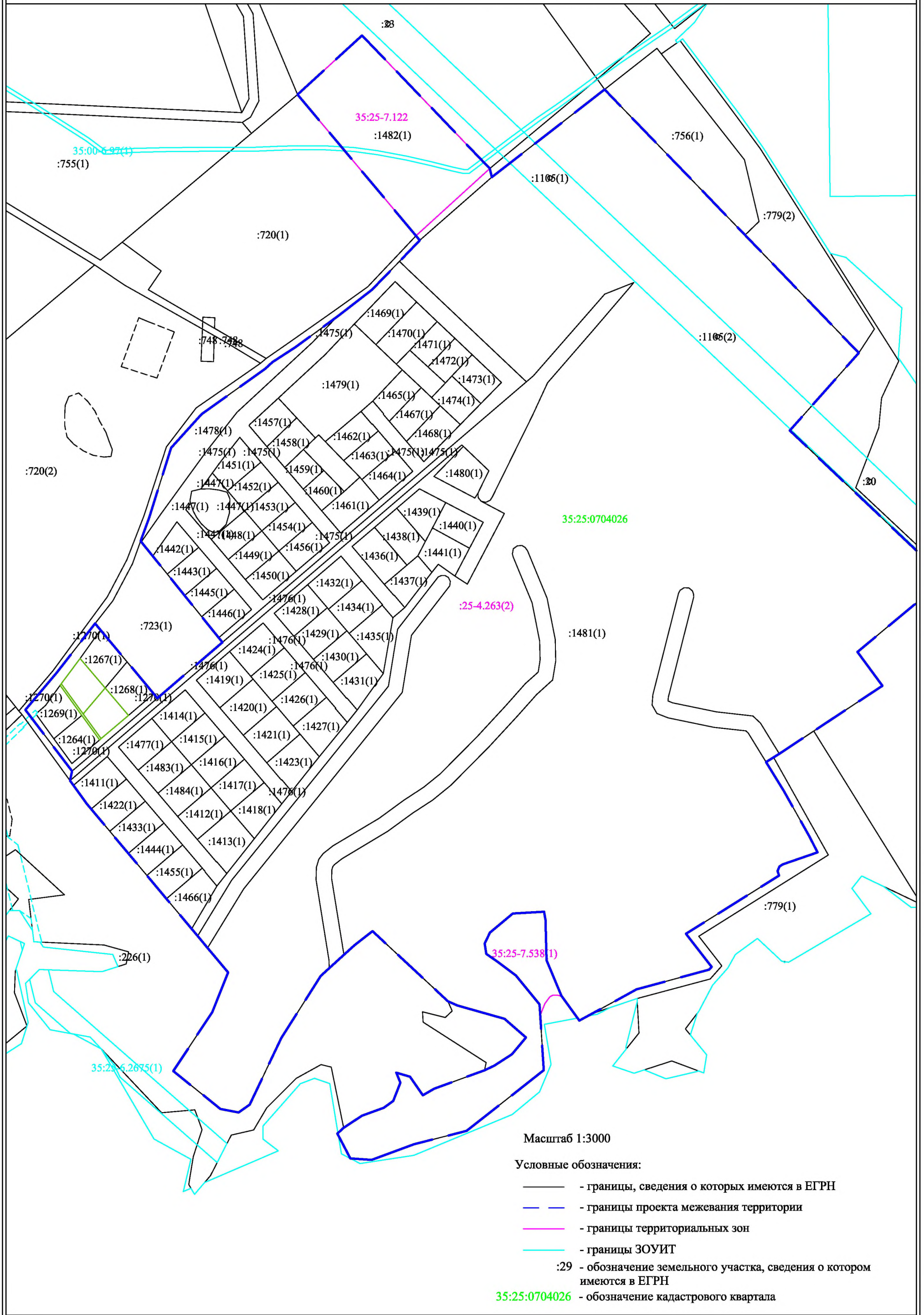
Красные линии разработаны в составе проекта планировки «Проект планировки территории ЖК «Скандинавия».

В соответствии с Правилами землепользования и застройки Подлесного сельского поселения Вологодского муниципального района Вологодской области территория, в отношении которой разработан проект межевания территории, расположена в территориальных зонах:

ЖИ	Зона застройки индивидуальными жилыми домами
ОРК	Зона развлечения, культуры, общественного питания
ОА	Зона делового, общественного и коммерческого назначения
ОТ	Зона торгового назначения
ИВ	Зона источников водоснабжения
ОС	Зона спортивного назначения
ОУ	Зона образования и просвещения
ОЧ	Зона очистных сооружений водоотведения
РП	Зона природных территорий

В границах проектирования отсутствуют особо охраняемые природные территории, территории объектов культурного наследия, лесничества, участковые лесничества, лесные кварталы, лесотаксационные выделы или части лесотаксационных выделов.

Схема расположения земельных участков



Масштаб 1:3000

Условные обозначения:

— - границы, сведения о которых имеются в ЕГРН

— — - границы проекта межевания территории

— — — - границы территориальных зон

— — — — - границы ЗОУИТ

:29 - обозначение земельного участка, сведения о котором имеются в ЕГРН

35:25:0704026 - обозначение кадастрового квартала